



ERHOLUNGSGEBIET  
**BARßEL & SATERLAND**

**2026**

# Kurs auf Barßel, Saterland, Leer Ost- & Westrhauderfehn

**Wasserwandern mit dem Boot  
im Deutschen Fehngebiet**

Gewässerkarten, Häfen, Anlegestellen,  
Schleusen- & Brückenzeiten, Hoch- & Niedrigwasserzeiten



**OM**

**OLDENBURGER  
MÜNSTERLAND**

Viel Grün. Viel drauf.

Erholungsgebiet  
**Barßel und Saterland**  
erkunden...erholen...erleben

## Hafenfest 21. – 23. August

[www.hafenfest-barssel.de](http://www.hafenfest-barssel.de)

- Tolle Pauschalprogramme für Halbtages-, Tages- und Mehrtagesfahrten
- Vielfältiges Freizeit- und Kulturangebot
- Schleusenlose Verbindung zur Nordsee
- Neu gestalteter Hafenbereich
- Zahlreiche Boots Liegeplätze

facebook

[www.facebook.com/BarsselSaterland](https://www.facebook.com/BarsselSaterland)

**Tourist Information Barßel**  
Theodor-Klinker-Platz 1  
26676 Barßel

Tel.: (04499) 81 18  
[www.barssel-saterland.de](http://www.barssel-saterland.de)

**Tourist Information Ramsloh**  
Hauptstr. 507  
26683 Ramsloh  
Tel.: (04498) 94 01 33  
[info@barssel-saterland.de](mailto:info@barssel-saterland.de)



## VERANSTALTUNGEN 2026

**Konzert AMano: 10.04.**  
**STADTRADELN: 01.–21.05.**  
**Biertasting: ab 30.05.**  
**Kinderfest: 31.05.**  
**Eröffnung Rathaus: 20.06.**  
**Münsterlandtag: 07.11.**

[www.barssel.de/veranstaltungen-barssel](http://www.barssel.de/veranstaltungen-barssel)

## Vorwort

Liebe Wassersportlerinnen und Wassersportler,  
wir heißen Sie herzlich willkommen im Erholungsgebiet Barßel und Saterland.

Im Norden des Landkreises Cloppenburg liegt das Erholungsgebiet mit seinen vielen Seen, Flüssen und insbesondere dem Bootshafen in Barßel in einem idyllischen und naturnahen Bereich sowie dem Bootshafen in Strücklingen an der idyllischen Sagter-Ems. Der Elisabethfehnkanal, als letzter noch voll schiffbarer Fehnkanal in Deutschland, bietet allen Wassersportfreunden ein besonderes Fahrgebiet. Die vielen Brücken und Schleusen machen die Durchfahrt zu einem Erlebnis.

Gäste wie auch hiesige Wassersportlerinnen und Wassersportler finden hier aber nicht nur ein wunderschönes und zugleich anspruchsvolles Revier, denn neben dem Wasser hat das Erholungsgebiet mit den dazugehörigen Gemeinden Barßel und Saterland einiges zu bieten:

Es gibt viele Radrouten, die auch für die Skipper eine interessante Abwechslung zu ihrem „Törn“ bieten, und sie zudem in die umliegenden wasserreichen Parklandschaften mit ausgedehnten Moor- und Heideflächen führen. Hier bieten sich vor allem das Knotenpunktsystem (Radeln nach Zahlen) oder die „Moorerlebnisroute“ an, um mit dem Drahtesel die Umgebung zu erkunden. Aber der Touristikverein Barßel und Saterland bietet viele weitere tolle Angebote, mit Tages- und Halbtagestouren sowie Kartenmaterial für weitere interessante Ausflugsziele. Zu benennen wären hier die Moorbahn Seelter Foonkieker, die Johanniterkapelle Bokelesch mit Infozentrum und die Mühlen Barßel und Scharrel.

Und wer vom Wasser nicht genug bekommen kann, entschließt sich vielleicht vom Bootshafen Barßel aus zu einer Flussfahrt mit der MS Spitzhörn. Auch hier hält der Touristikverein viele tolle Angebote bereit, um das „Venedig des Nordens“ kennen zu lernen. Ein besonderes Erlebnis dürfte dabei auch das Moor- und Fehnmuseum Elisabethfehn sein. Das Museum wurde neu konzipiert, und bietet einen Einblick in das damalige Leben der Menschen im und mit dem Moor. Das Außengelände zeigt, wie die Hochmoore entstanden sind, sowie Maschinen der Torfindustrie und weitere interessante Ausstellungsobjekte, die sich zu entdecken lohnen.

Die Umgebung lässt sich aber auch mit „Paddel und Pedal“ erkunden. In Barßel und Strücklingen gibt es die Paddel- und Pedalstationen für den Start zu einer Kanutour, und bei der Ankunft des ausgesuchten Ausflugszieles wird auf den Drahtesel umgesattelt, um die reizvolle Gegend weiter zu erkunden. Hier bietet sich der Barfußpark in Harkebrügge als Ausflugsziel an. In einem Waldgebiet, gelegen am wunderschönen Harkebrügger See, bietet der Park rund 60 Barfuß-Stationen und ein vollkommen neues Naturerlebnis. Oder soll es eine sportliche Aktivität sein? Der Badespaß kommt in den Gemeinden Barßel und Saterland nicht zu kurz, denn sie können moderne Hallenbäder nutzen, die zum Schwimmen einladen.

So verbleiben wir in der Hoffnung, dass der Titel dieses Heftes für Sie nicht nur ein einmaliges Motto ist, sondern dass Sie immer wieder gerne „Kurs auf Barßel und Saterland“ nehmen.

Bildquelle: Bonnie Bartusch



**Nils Anhuth**

Bürgermeister  
Gemeinde  
Barßel



**Thomas Otto**

Bürgermeister  
Gemeinde  
Saterland

## Gezeitenunterschiede gegen Emden

Ort	HW	NW
h min	h min	
Knock	-0 24	-0 16
Ems		
Pogum	+0 10	+0 19
Oldersum, Schleuse	+0 18	+0 40
Terborg	+0 21	+0 59
Leerort	+0 21	+1 38
Leda		
Leer, Schleuse	+0 23	+1 49
Leda-Sperrwerk, Unterpegel	+0 27	+1 58
Jümme		
Nortmoor	+1 15	+2 52
Detern	+2 26	+3 50
Westringaburg	+1 26	+2 58
Dreyschloot	+2 33	+3 57
Weener	+0 15	+2 06
Papenburg	+0 11	+2 34
Rhede	+0 16	+3 16
Herbrum, Hafendamm	+0 23	+3 36
Sagter Ems		
Strücklingen	+3 54	+5 20
<b>Soeste</b>		
<b>Barßel</b>	<b>+3 39</b>	<b>+4 45</b>

Wann haben wir am  
01. April 2026  
Hoch- und Niedrigwasser  
in Barßel?

Emden	HW-Zeit	HW-Zeit	NW-Zeit	NW-Zeit
Gezeiten Emden	00:39	13:24	07:07	19:19
Gezeitenunterschiede für Barßel:	+ 3:39	+ 3:39	+ 4:45	+ 4:45
<b>Barßel</b>	<b>04:18</b>	<b>17:03</b>	<b>11:52</b>	<b>00:04</b>

## Emden, Ems, Große Seeschleuse 2026

Breite: 53° 20' N, Länge: 7° 11' E

Tag	April			
	HW - Zeit		NW - Zeit	
1 Mi	0:39	13:24	7:07	19:19
2 Do ☾	1:21	14:01	7:47	20:01
3 Fr	2:00	14:32	8:24	20:37
4 Sa	2:35	14:57	8:55	21:08
5 So	3:07	15:22	9:21	21:36
6 Mo	3:38	15:49	9:47	22:03
7 Di	4:07	16:16	10:12	22:28
8 Mi	4:33	16:39	10:33	22:52
9 Do	5:00	17:09	10:53	23:19
10 Fr ☾	5:38	17:58	11:24	
11 Sa	6:44	19:15	0:06	12:26
12 So	8:16	20:48	1:25	13:58
13 Mo	9:50	22:12	3:02	15:36
14 Di	11:05	23:14	4:30	16:55
15 Mi	11:59		5:34	17:52
16 Do	0:01	12:45	6:23	18:41
17 Fr ●	0:46	13:28	7:09	19:30
18 Sa	1:32	14:08	7:55	20:17
19 So	2:17	14:46	8:38	21:00
20 Mo	3:03	15:24	9:19	21:40
21 Di	3:49	16:04	9:58	22:20
22 Mi	4:36	16:45	10:36	23:02
23 Do	5:26	17:34	11:17	23:51
24 Fr ☾	6:24	18:33		12:07
25 Sa	7:34	19:48	0:54	13:13
26 So	8:56	21:13	2:12	14:36
27 Mo	10:17	22:31	3:39	16:03
28 Di	11:25	23:29	4:57	17:15
29 Mi		12:12	5:54	18:06
30 Do	0:11	12:49	6:35	18:48

Tag	Mai			
	HW - Zeit		NW - Zeit	
1 Fr ☾	0:50	13:26	7:13	19:31
2 Sa	1:32	14:00	7:51	20:11
3 So	2:10	14:29	8:24	20:44
4 Mo	2:43	14:55	8:52	21:14
5 Di	3:14	15:24	9:18	21:43
6 Mi	3:45	15:54	9:46	22:13
7 Do	4:15	16:24	10:14	22:43
8 Fr	4:48	16:57	10:42	23:17
9 Sa ☾	5:29	17:43	11:16	
10 So	6:26	18:47	0:00	12:08
11 Mo	7:42	20:05	1:03	13:23
12 Di	9:05	21:23	2:22	14:48
13 Mi	10:19	22:29	3:41	16:06
14 Do	11:17	23:22	4:47	17:10
15 Fr		12:09	5:43	18:08
16 Sa ●	0:15	12:57	6:36	19:03
17 So	1:09	13:43	7:27	19:56
18 Mo	2:02	14:27	8:16	20:45
19 Di	2:53	15:11	9:02	21:33
20 Mi	3:44	15:57	9:47	22:20
21 Do	4:36	16:44	10:31	23:08
22 Fr	5:27	17:34	11:17	23:59
23 Sa ☾	6:23	18:31		12:08
24 So	7:27	19:35	0:57	13:08
25 Mo	8:35	20:46	2:02	14:16
26 Di	9:43	21:55	3:12	15:28
27 Mi	10:42	22:52	4:18	16:34
28 Do	11:31	23:38	5:12	17:28
29 Fr		12:12	5:56	18:15
30 Sa	0:21	12:53	6:37	19:02
31 So ☾	1:06	13:33	7:19	19:47

Tag	Juni			
	HW - Zeit		NW - Zeit	
1 Mo	1:48	14:08	7:58	20:26
2 Di	2:24	14:39	8:31	20:59
3 Mi	2:58	15:10	9:02	21:32
4 Do	3:31	15:43	9:34	22:06
5 Fr	4:05	16:17	10:06	22:40
6 Sa	4:42	16:53	10:39	23:18
7 So	5:24	17:35	11:16	23:59
8 Mo ☾	6:13	18:25		12:00
9 Di	7:11	19:26	0:46	12:54
10 Mi	8:17	20:33	1:43	14:01
11 Do	9:26	21:41	2:49	15:14
12 Fr	10:31	22:46	3:57	16:26
13 Sa	11:32	23:49	5:02	17:35
14 So		12:31	6:05	18:41
15 Mo ●	0:52	13:25	7:06	19:41
16 Di	1:53	14:15	8:01	20:37
17 Mi	2:49	15:04	8:53	21:31
18 Do	3:43	15:53	9:43	22:23
19 Fr	4:33	16:42	10:30	23:11
20 Sa	5:22	17:29	11:14	23:57
21 So ☾	6:10	18:17		12:00
22 Mo	7:01	19:08	0:43	12:48
23 Di	7:54	20:02	1:32	13:39
24 Mi	8:48	21:02	2:23	14:35
25 Do	9:44	22:03	3:18	15:37
26 Fr	10:41	23:01	4:15	16:41
27 Sa	11:35	23:54	5:12	17:41
28 So		12:25	6:04	18:36
29 Mo	0:44	13:10	6:52	19:26
30 Di ☾	1:30	13:51	7:36	20:09

○ Neumond    ☾ erstes Viertel    ● Vollmond    ☾ letztes Viertel

# Emden, Ems, Große Seeschleuse 2026

Breite: 53° 20' N, Länge: 7° 11' E

Tag	Juli			
	HW - Zeit		NW - Zeit	
1 Mi	2:10	14:26	8:16	20:48
2 Do	2:46	15:00	8:53	21:25
3 Fr	3:21	15:33	9:28	22:00
4 Sa	3:56	16:07	10:01	22:34
5 So	4:33	16:43	10:34	23:11
6 Mo	5:13	17:22	11:10	23:49
7 Di ☾	5:55	18:03	11:48	
8 Mi	6:38	18:51	0:26	12:30
9 Do	7:30	19:49	1:07	13:21
10 Fr	8:35	21:01	2:02	14:28
11 Sa	9:48	22:19	3:12	15:48
12 So	11:02	23:34	4:28	17:10
13 Mo		12:12	5:43	18:27
14 Di ●	0:45	13:13	6:52	19:35
15 Mi	1:50	14:07	7:53	20:34
16 Do	2:47	14:56	8:48	21:28
17 Fr	3:37	15:44	9:38	22:17
18 Sa	4:21	16:29	10:22	22:59
19 So	5:02	17:10	11:01	23:37
20 Mo	5:42	17:50	11:38	
21 Di ☾	6:20	18:28	0:13	12:15
22 Mi	6:59	19:08	0:47	12:51
23 Do	7:41	19:59	1:22	13:33
24 Fr	8:36	21:05	2:06	14:31
25 Sa	9:44	22:19	3:08	15:46
26 So	10:57	23:28	4:22	17:04
27 Mo	11:59		5:32	18:12
28 Di	0:25	12:49	6:30	19:06
29 Mi ☾	1:13	13:31	7:17	19:52
30 Do	1:54	14:09	8:00	20:33
31 Fr	2:32	14:44	8:41	21:12

Tag	August			
	HW - Zeit		NW - Zeit	
1 Sa	3:08	15:17	9:18	21:48
2 So	3:41	15:50	9:50	22:20
3 Mo	4:14	16:25	10:21	22:53
4 Di	4:51	17:01	10:54	23:27
5 Mi	5:28	17:39	11:29	
6 Do ☾	6:05	18:22	0:00	12:05
7 Fr	6:50	19:19	0:35	12:50
8 Sa	7:54	20:36	1:26	13:56
9 So	9:17	22:06	2:40	15:24
10 Mo	10:43	23:30	4:07	16:57
11 Di	11:59		5:31	18:21
12 Mi ●	0:42	13:03	6:44	19:30
13 Do	1:44	13:56	7:45	20:27
14 Fr	2:36	14:42	8:38	21:16
15 Sa	3:19	15:24	9:23	21:57
16 So	3:56	16:03	10:02	22:32
17 Mo	4:29	16:40	10:35	23:03
18 Di	5:01	17:14	11:05	23:31
19 Mi	5:31	17:44	11:33	23:56
20 Do ☾	5:59	18:14		12:00
21 Fr	6:34	18:57	0:19	12:32
22 Sa	7:27	20:04	0:54	13:26
23 So	8:45	21:33	1:59	14:49
24 Mo	10:14	22:58	3:28	16:24
25 Di	11:29		4:57	17:45
26 Mi	0:04	12:23	6:06	18:44
27 Do	0:52	13:03	6:55	19:28
28 Fr ☾	1:32	13:41	7:37	20:08
29 Sa	2:10	14:18	8:19	20:49
30 So	2:45	14:53	8:59	21:26
31 Mo	3:18	15:28	9:32	21:58

# Emden, Ems, Große Seeschleuse 2026

Breite: 53° 20' N, Länge: 7° 11' E

Tag	September			
	HW - Zeit		NW - Zeit	
1 Di	3:49	16:02	10:01	22:27
2 Mi	4:22	16:39	10:32	22:58
3 Do	4:57	17:17	11:06	23:31
4 Fr ☾	5:35	18:03	11:43	
5 Sa	6:22	19:04	0:08	12:31
6 So	7:30	20:27	1:01	13:42
7 Mo	9:00	22:03	2:22	15:17
8 Di	10:32	23:29	3:57	16:55
9 Mi	11:49		5:25	18:16
10 Do	0:36	12:47	6:33	19:18
11 Fr ●	1:28	13:35	7:28	20:07
12 Sa	2:12	14:17	8:16	20:50
13 So	2:49	14:55	8:57	21:25
14 Mo	3:20	15:31	9:31	21:54
15 Di	3:48	16:04	10:01	22:21
16 Mi	4:17	16:35	10:28	22:46
17 Do	4:44	17:03	10:53	23:07
18 Fr ☾	5:08	17:29	11:17	23:26
19 Sa	5:39	18:06	11:45	23:57
20 So	6:30	19:11		12:35
21 Mo	7:50	20:43	0:59	13:58
22 Di	9:25	22:18	2:33	15:39
23 Mi	10:50	23:32	4:13	17:09
24 Do	11:48		5:30	18:10
25 Fr	0:21	12:28	6:21	18:53
26 Sa ☾	1:01	13:06	7:03	19:33
27 So	1:39	13:46	7:46	20:14
28 Mo	2:16	14:25	8:29	20:54
29 Di	2:49	15:03	9:07	21:29
30 Mi	3:22	15:41	9:40	22:00

Tag	Oktober			
	HW - Zeit		NW - Zeit	
1 Do	3:55	16:20	10:11	22:31
2 Fr	4:32	17:03	10:46	23:05
3 Sa ☾	5:14	17:54	11:29	23:48
4 So	6:07	19:01		12:25
5 Mo	7:19	20:25	0:48	13:41
6 Di	8:49	21:57	2:12	15:15
7 Mi	10:19	23:18	3:47	16:48
8 Do	11:31		5:11	18:01
9 Fr	0:17	12:22	6:13	18:52
10 Sa ●	1:00	13:05	7:00	19:34
11 So	1:38	13:46	7:43	20:12
12 Mo	2:13	14:24	8:23	20:46
13 Di	2:43	14:59	8:58	21:14
14 Mi	3:10	15:31	9:27	21:39
15 Do	3:39	16:02	9:55	22:04
16 Fr	4:07	16:29	10:21	22:27
17 Sa	4:33	16:57	10:46	22:49
18 So ☾	5:04	17:33	11:16	23:20
19 Mo	5:51	18:32		12:02
20 Di	7:03	19:55	0:16	13:14
21 Mi	8:32	21:27	1:40	14:47
22 Do	9:57	22:43	3:16	16:15
23 Fr	11:00	23:37	4:37	17:20
24 Sa	11:44		5:35	18:07
25 So	0:20	11:26	5:21	17:50
26 Mo ☾	0:02	12:11	6:09	18:35
27 Di	0:42	12:57	6:56	19:18
28 Mi	1:20	13:41	7:39	19:59
29 Do	1:57	14:25	8:19	20:36
30 Fr	2:36	15:11	8:57	21:12
31 Sa	3:18	15:58	9:38	21:51

○ Neumond    ☾ erstes Viertel    ● Vollmond    ☾ letztes Viertel

○ Neumond    ☾ erstes Viertel    ● Vollmond    ☾ letztes Viertel





## Ihr Partner für Boots- und Yacht- versicherungen

Wenn Sie in allen Versicherungsfragen rund um Ihr liebstes Hobby einen kompetenten Ansprechpartner vor Ort wünschen, sind Sie bei uns richtig.

Ein Unternehmen der **Allianz** 



**Allianz Generalvertretung Nitschke**

Lange Str. 6  
26676 Barbel

Tel. 04499/1542  
[www.allianz-nitschke.de](http://www.allianz-nitschke.de)

**Allianz**  **Esa**

## Eine Bitte:

**Helfen Sie mit, die Lebensgewohnheiten der Pflanzen- und Tierwelt in Gewässern und Feuchtgebieten zu bewahren und zu fördern.**

### **Beachten Sie insbesondere folgende Regeln:**

Unterlassen Sie das Einfahren in Röhrichtbestände, Schilfgürtel und in alle sonstigen dicht und unübersichtlich bewachsenen Uferpartien. Meiden Sie darüber hinaus Kies-, Sand- und Schlammflächen (Rast- und Aufenthaltsplatz von Vögeln) sowie Ufergehölze.

Meiden Sie auch seichte Gewässer (Laichgebiete), insbesondere solche mit Wasserpflanzen. Befolgen Sie in Naturschutzgebieten unbedingt die geltenden Vorschriften. Nehmen Sie in Feuchtgebieten bei der Ausübung von Wasser- und Angelsport besondere Rücksicht.

Diese Gebiete sind Lebensraum seltener Tier- und Pflanzenarten und daher im besonderen Maße schützenswert. Benutzen Sie beim Landen die dafür vorgesehenen Plätze oder Stellen, an denen kein Schaden angerichtet werden kann.

Nähern Sie sich auch von Land her nicht Schilfgürtel oder sonstigen dichten Ufervegetationen, um nicht in den Lebensraum von Vögeln, Fischen, Kleintieren und Pflanzen einzudringen und diese zu gefährden.

Helfen Sie mit, das Wasser sauberzuhalten. Abfälle gehören nicht ins Wasser, insbesondere nicht der Inhalt von Chemietoiletten.

Diese Abfälle müssen genauso wie Altöle in Sammelstellen abgegeben werden. Benutzen Sie in Häfen selbst ausschließlich die sanitären Anlagen an Land.

Lassen Sie am Liegeplatz den Motor Ihres Bootes nicht unnötig laufen, um die Umwelt nicht zusätzlich durch Lärm und Abgase zu belasten.



Photo: Stefan Maziejewski



# Adressen/Telefonnr. Gesundheitsversorgung

## Barßel

### Hausärztl. Versorgung:

- Dr. med. Bijan Barg, Facharzt für Allgemeinmedizin, Hauptstr. 1, Tel. 04499/21 21
- Herr Habbo Staack, Facharzt für Allgemeinmedizin, Lange Str. 10, Tel. 04499/15 66

### Zahnärzte

- Dr. Lonie Schulte-Altrogge 3. Hüllenweg 2, Tel. 04499/75 99
- Dr. Balaom, Friesoyther Str. 22, 04499/91 291

### Tierärztin

- Dr. med. vet. Heike Papenhagen, Tideweg 3, Tel. 04499/92 15 35

### Apotheke

- Cosmas-Apotheke, Lange Str. 10, Tel. 04499/92 10 50
- Schünemann Sanitätshaus, Am Krumme Kamp 5, Tel. 04499/935 73 23

## Elisabethfehn

### Hausärztl. Versorgung

- Hausarztpraxis Elisabethfehn, Ankerstr. 68, Tel. 04499/87 77
- Herr Till Meiners, Facharzt für Allgemeinmedizin, Hauptstr. 36, Tel. 04499/16 16

Feuerwehr/Notarzt/ Rettungsdienst: Tel. 112 • Polizei: Tel. 110 • Giftnotruf: Tel. 0551/19 240

# Wissenswertes über die Gemeinde Barßel

**Größe:** 84,3 qkm **Einwohner:** ca. 13.000 **Höhe:** ca. 3,50 m über NN

## Entwicklung der Schifffahrt in Barßel:

Jahr	kleine Schiffe	große Schiffe
1829	55	10
1870	90	29
1913	60	6
1920	23	4
1944	7	2
1988	2	2
Heute:	2 Bootshäfen	

## Ortschaften:

Barßel, Barßelermoor,  
Carolinenhof,  
Elisabethfehn,  
Harkebrügge,  
Lohe, Loher-Ostmark, Loher-Westmark,  
Neuland, Neulohe  
Reekenfeld, Roggenberg



## Sehenswürdigkeiten:

»Angela von Barßel« – Ein Segel- und Museumsschiff, gebaut 1896, restauriert 1986

**Moor- und Fehnmuseum Elisabethfehn** – Sammlungen und Informationen über Moor, Torf und Fehn

**Elisabethfehn-Kanal** – Einziger schiffbarer Fehnkanaal mit Schleusen und Brücken

**Ebkenssche Windmühle** – »Galerieholländer«-Mühle

**Leuchtturm** – Nachbildung d. Leuchtturms Roter Sand

**Barfußpark** – Mit verschiedenen Erlebnis-Stationen im Wald und Spielmöglichkeiten



Natürlich gut beraten.

**AMMERLAND  
APOTHEKE**

Westerstede – Ärztehaus

0 44 88 – 8 44 00

**COSMAS  
APOTHEKE**

Barßel – Rathaus

0 44 99 – 92 10 50

**SCHÜNEMANN  
SANITÄTSHAUS**

Barßel – Am Krumme Kamp

0 44 99 – 935 73 23

**SATERLAND  
APOTHEKE**

Saterland – Ramsloh

0 44 98 – 10 33

**HANSA  
APOTHEKE**

Friesoythe – Hansaplatz

0 44 91 – 9 25 50

Besuchen Sie unsere Website unter [www.schuenemann-apo.de](http://www.schuenemann-apo.de)

## Unsere Filiale in Barßel:

Lange Str. 49 • 26676 Barßel  
Mo, Mi, Do, Fr 9-12.00 Uhr


## Unsere Filiale in Ramsloh:

Hauptstr. 454 • 26683 Ramsloh  
Do 9-12.00 Uhr

Termine außerhalb der Geschäftszeiten  
und Hausbesuche nach Vereinbarung

Telefon: 04499 / 922 167

Hörakustik  
Gerkens





# GAEDEKE

## Taxi und Krankenförderung

**Wir sind Ihr zuverlässiger Partner  
in der Gemeinde Barßel und Umgebung.**

- Krankentransporte (sitzend)
- Rollstuhlfahrten
- Liegendbeförderung
- Dialysefahrten
- Fahrten zu Rehakliniken
- Krankenhauseinweisungen
- Krankenhausentlassungen
- Flughafenzubringer
- Kurierfahrten
- Schulfahrten
- Kombifahrzeuge
- Moderne, klimatisierte Fahrzeuge
- Großraumfahrzeuge für maximal 8 Fahrgäste, ab 9 Fahrgäste auf Anfrage



**Tel.: (04499) 91 91 00**



**24H Abschleppdienst und Pannenhilfe**  
- Kfz-Meisterbetrieb -  
**KRAFTFAHRZEUGE Justus Haak**

**Oldenburger Str. 67 26676 Elisabethfehn**

**04499/92 30 50**

**info@justus-haak.de**

**www.justus-haak.de**



**AUTOTECHNIK  
FREDEWEB**

**Inh. Matthias Kokenge**  
Ammerländer Str. 8a  
26676 Barßel

**Tel.: 04499 8714**  
**Fax: 04499 92 19 000**

## MOOR- UND FEHNMUSEUM ELISABETHFEHN –

**Immer einen Ausflug wert!**

Direkt bei »Dreibrücken« in Elisabethfehn, im Oldenburger Land, liegt das Moor- und Fehnmuseum. Es erzählt die Geschichte der Moorkultivierung im Oldenburger Land.

Hier erfahren Sie z.B. warum der Elisabethfehnnkanal früher Hunte-Ems-Kanal hieß und wieso die Kolonisten eher ein eigenes Schiff als ein eigenes Haus besaßen. Elisabethfehn gehört zum Erholungsgebiet Barßel und Saterland, das geprägt ist durch seine Fluss- und Kanallandschaft zwischen ehemaligen großen Hochmoorflächen. Im Museum und auf dem Außengelände kann man entdecken, wie Hochmoore entstanden sind und wie der Mensch die Landschaft rund um Elisabethfehn geprägt hat.

**Moor und mehr: Moorpegelplateau, Moorlehrgarten, Mach-mit-Stationen, Maschinenpark, Schleusenmodell oder Teestube – wir freuen uns auf Ihren Besuch!**

## Ein Schleusenmodell – das neue Lern-Spielzeug

**Jetzt können im Moor- und Fehnmuseum Elisabethfehn (MFE) nicht nur Torf gestukt und Museumschutten getreidelt werden, sondern es können auch Torfschiffe geschleust werden.**

Das ermöglicht ein maßstabsgetreuer Nachbau einer Schleuse aus dem Elisabethfehnnkanal. Bergauf oder bergab, man kann die Schleusenvorgänge hier genau studieren und ausprobieren. Das begeistert erwartungsgemäß nicht nur Kinder.

Die Bürgerinitiative „Rettet den Elisabethfehnnkanal e.V.“ hat den Bau ermöglicht und zusammen mit der Förderung durch Leader Fehngebiet und der Gemeinde Barßel das für den Modellbau notwendige Geld aufgebracht.

Es handelt sich um einen Prototyp, den die Firma Metallbau Oltmanns aus Barßel im Rahmen der geförderten Umsetzung gebaut hat. Darüber hinaus flossen viel zusätzliche Arbeitszeit, Fachwissen und Engagement in das Projekt. So entstand mit großem handwerklichem Können ein individuell gefertigtes Unikat.



**MOOR- UND FEHNMUSEUM ELISABETHFEHN**

MIT GEMÜTLICHER TEESTUBE

**ÖFFNUNGSZEITEN** (März–Oktober)  
Di – So und feiertags 10 – 18:00 Uhr

Oldenburger Str. 1 • 26676 Elisabethfehn  
[www.fehnmuseum.de](http://www.fehnmuseum.de) • Tel.: (04499) 22 22





MEISTERBETRIEB

# SPEIDEL

AUTO LACKIER STUDIO

## UNSERE LEISTUNGEN:

LACKIERUNGEN • TESLA APPROVED BODY SHOP • E-SERVICE  
GLASSERVICE • SMART REPAIR • TRANSPORTER / WOHNMOBILE  
GUTACHTENERSTELLUNG • UNFALLINSTANDSETZUNG  
HAUPTUNTERSUCHUNG • HOL- UND BRINGDIENST • PKW HANDEL



*Keine Sorge!  
wir haben für  
jede Macke die  
passende Rolle*

Elbestraße 6  
26169 Friesoythe  
Tel. 0 44 91 - 78 94 102  
speidel@autolackierstudio.de

[WWW.AUTOLACKIERSTUDIO.DE](http://WWW.AUTOLACKIERSTUDIO.DE)

Wir stellen vor:  
**WSC Soeste e.V.**

3



Gegenüber dem Wohnmobil-Platz beim Barßeler Hafen befindet sich der WSC Soeste e.V..  
Unsere Steganlage verfügt über Strom- und Wasseranschluss. Gastliegeplätze sind  
vorhanden. Toiletten und Duschen befinden sich beim Wohnmobil-Platz.

**Lage:** Hafen Barßel

**Ausstattung:** Wasser, Strom, WC, Dusche, Slipanlage, Restaurant, WLAN, Einkaufsmöglichkeit

**Kontakt:** [www.wsc-soeste.com](http://www.wsc-soeste.com) - E-Mail: [info@wsc-soeste.com](mailto:info@wsc-soeste.com) - Stegwart: 01520 / 70 44 318





# Hafen als Ort der Begegnung

**Der Hafen in Barßel ist ein beliebter „Ankerplatz“ für die Einheimischen und ein Anziehungspunkt für viele Touristen, Angler und Wassersportler. Um die Aufenthaltsqualität zu steigern und den Tourismus zu fördern, wurden von der Gemeindeverwaltung in den vergangenen Jahren viele Investitionen getätigt. Neben einer leistungsfähigen Gastronomie, öffentlichen Toilettencontainern, vielen Bootsanlegeplätzen und einer neuen Seeterrasse, befinden sich am Hafen der große Traumspielplatz, die erneuerte Paddel- und Pedalstation sowie ein Wohnmobilstellplatz, der in 2026 noch erweitert wird.**

Das Hafenareal wird nicht nur von der Gemeindeverwaltung, sondern auch von Vereinen und Gruppen regelmäßig als Ort für Veranstaltungen genutzt. Am 31. Mai 2026 findet hier von 11:00 bis 17:00 Uhr zum dritten Mal das Kinderfest statt. Das Festival richtet sich hauptsächlich an Familien mit Kindern von ca. 2 bis 3 Jahren bis zu einem Alter von ungefähr 14 Jahren. Mehr als 45 verschiedene Aussteller werden an dem Tag am Hafen erwartet,

die kostenfrei verschiedene Spiele, kreative Workshops und sportliche Aktivitäten anbieten: von Baggerführerschein bis hin zu Fußball-Dart und Kinderschminken sind viele abwechslungsreiche Aktionen dabei. Die Stände auf dem Kinderfest werden fast ausschließlich von Vereinen, Gruppen und Institutionen aus der Gemeinde Barßel und der Umgebung betrieben.

Als weiterer Baustein zum Ausbau der touristischen Infrastruktur wird der Wohnmobilstellplatz am Hafen erweitert. Direkt am Wasser sind momentan 18 beliebte Stellplätze für die Wohnmobilsten gelegen. Auf der gegenüberliegenden Fläche, an der Deichstraße Ecke Fasanendamm, gibt es noch ca. 22 Ausweichplätze. Diese Plätze waren bis jetzt als unbefestigte Rasenfläche angelegt. Da die Kapazitäten auf dem Platz am Wasser nicht mehr ausreichen, wird dieser Ausweichplatz nun als „richtiger“ Wohnmobilstellplatz mit passender Infrastruktur angelegt. Es entstehen insgesamt 45 neue Wohnmobilstellplätze. Durch unterschiedlich große Parkplätze, kann ein breites Spektrum an



Bildquelle: Ingenieurbüro Wessels & Grünefeld



Bei den letzten beiden Kinderfesten in 2022 und 2024 war viel los am Hafen.

Wohnmobilen bedient werden. Ein kleiner Zeltplatz sowie Versorgungs- und Trinkwassersäulen sind ebenfalls eingeplant. Der Platz ist mit Heckenelementen eingefriedet und weitere Bäume dienen als Schattenspende. Die Fertigstellung der neuen Wohnmobilstellplätze ist für Sommer 2026 geplant.

Insgesamt werden die Kosten für das Projekt auf ca. 220.000 € (brutto) geschätzt, wovon 60% durch das Förder-Programm „LEADER“ gefördert werden. Mittelfristig soll der Platz mit einer Schrankenanlage ausgestattet werden, sodass auch bargeldlose Zahlen möglich sein wird.

Die Freiwillige Feuerwehr ist auch in diesem Jahr mit Wasserspielen und einer Ausstellung ihrer Fahrzeuge beim Kinderfest dabei.



Der Hafen eignet sich aufgrund des tollen Ambientes perfekt als Veranstaltungsgelände. Beim Kinderfest finden dort auf der Wiese tolle Spiele statt.



Amtliche Sportbootführerscheine BINNEN und SEE



**Fahrschule Niemeyer**  
(04499) **1441**  
www.fahrschule-niemeyer.de

## Droste Wassersport

Boote - Motoren - Ausrüstung - Technik **OHG**



Tanger Hauptstraße 43 • 26689 Tange (bei Barßel) • Tel. 0 44 99 / 91 92 71  
www.droste-wassersport.de • info@droste-wassersport.de

## Hausboot Barßel – die schwimmenden Ferienhäuser



„Barkeloh“  
für bis zu 6 Personen

„Levitate“  
für bis zu 4 Personen

www.hausboot-barssel.de

Tanger Hauptstr. 43 • 26689 Tange

Tel.: 04499 / 91 92 71 • auch unter airbnb.de



★ SEIT  1938 ★

# MEINERS-HAGEN

zwei Rad

Ammerländer Str. 15 • 26676 Barßel • Tel.: 0 4499 - 26 22



Motorsegelschiff

## »Angela von Barßel«

Zweistündige Rundfahrten auf den hiesigen Gewässern  
für bis zu 25 Personen.

Es wird eine Spende für die Erhaltung des Schiffes erwartet.

Kontakt: Peter Droste

Tel.: 04499 / 79 30 • Tel.: 04499 / 91 92 71 • pedro50@gmx.net

Der Trägerverein „Angela von Barßel“ e.V. hat sich seit der Gründung 1986 das Ziel gesetzt, durch ehrenamtliche Eigenleistungen das historische Motorsegelschiff mit einer kontinuierlichen Wert-erhaltung am Leben und für Ausfahrten einsatzbereit zu halten. Seit 2008 sind wir in der Liste der beweglichen Denkmäler Niedersachsens verankert. Neue Mitglieder und maritim Interessierte sind jederzeit zur Unterstützung willkommen.



Die „Angela von Barßel“ bietet  
sicheren Platz und Wetterschutz  
für Gruppen bis 25 Personen.

Das Schiff kann während der  
Saison von Mai bis September  
nach Terminabsprache für Fahrten  
gebucht werden.

Es wird eine moderate Spende zur  
Erhaltung des Schiffes erwartet.

Im Barßeler Hafen sind  
auch Besichtigungen, kleine  
Familienfeiern und Phototermine  
möglich.



**H&H Moden & Wäsche**

Ammerländer Str. 14  
26676 Barßel

Tel.: 04499 - 2124

Mobil: 01575 160 5325

Email: barssel.moden@t-online.de






# Eilers

**Immer auf  
frischem Kurs!**

Am Krumme Kamp 9 • Barßel • MO-SA 07 - 20 Uhr • Tel.: (0 44 99) 9 18 00



**SHK-SERVICE**  
HUPENS GMBH

**Ihre Profis für Dachentwässerung,  
Klempnerei- und Blecharbeiten**

• Sanitär • Heizung • Metalltechnik • Gewerbebau • Yacht-Refit

Lindendamm 16  
26188 Edewecht

Tel. 0 44 05 / 48 96 89  
Fax 0 44 05 / 45 90

www.shk-hupens.de  
info@shk-hupens.de

## Wir stellen vor: WSC-Neptun Barßel e.V.

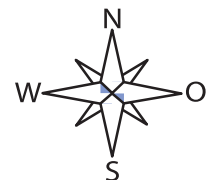
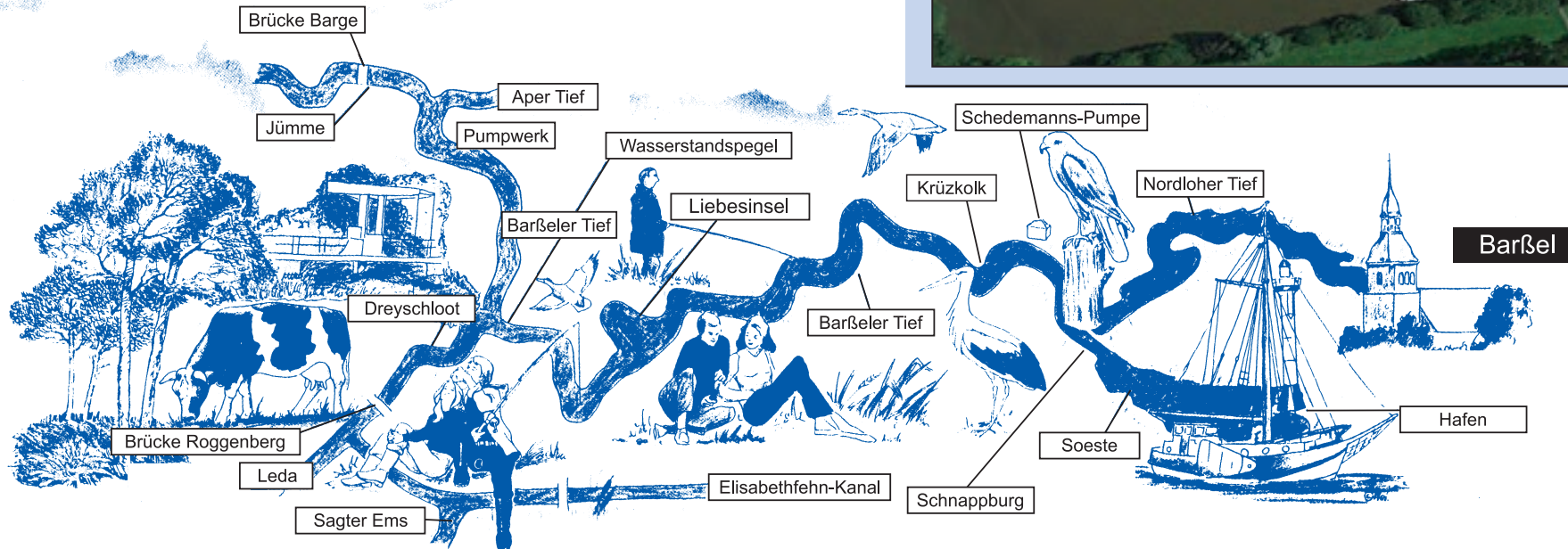
4

### Lage:

Am Nordloher Tief;  
Am Ende der Straße  
Achtern Diek

### Kontakt:

WSC-Neptun Barßel e.V.  
Karl-Heinz Deters  
Achtern Diek 4  
26676 Barßel  
Tel. 0178 - 974 27 26



**ALLZEIT GUTE FAHRT  
und immer eine handbreit  
Wasser unterm Kiel!**



**OLTMANN'S  
METALLBAU**

FENSTER ■ TÜREN ■ FASSADEN  
aus Aluminium oder Kunststoff

26676 Barßel ■ 0 44 99/92 410  
[www.oltmanns-metallbau.de](http://www.oltmanns-metallbau.de)

## Spitzhörn

Seit 1990 ist das Fahrgastschiff **MS SPITZHÖRN** im Dienste des Touristikvereins Erholungsgebiet Barßel & Saterland e.V. Heimathafen ist Barßel. Die Anlegestelle befindet sich direkt beim Restaurant „Queen of Texas“. Dort befinden sich auch die Parkplätze.

Die **MS SPITZHÖRN** wurde in der Lübbecke Werft in Ihlow (Aurich) gebaut. Es hat eine Länge von 20 m, ist 4,50 m breit und hat einen Tiefgang von 0,90 m. Insgesamt finden nahezu 100 Personen an Bord Platz. Das Schiff verfügt über einen Salon und ein Oberdeck. Das Oberdeck ist überdacht und windgeschützt.

Der Name **MS SPITZHÖRN** ist eine alte Bezeichnung für eine Landzunge im Barßeler Tief. Die Landzunge musste als „spitzes Horn“ von den Barßeler Segelschiffen und später auch von den Motorschiffen umfahren werden.

Genießen Sie die romantische Bootsfahrt auf dem Barßeler Tief, der Soeste und der Jümme. Beobachten Sie dabei den Fischreier auf seinen täglichen Revierflügen; erfreuen Sie sich am Anblick der Störche.

Unsere Panntry hält kalte und warme Getränke, von Kaffee bis Bier, Korn und „Soeste Wasser“, sowie Kuchen, Eis und Süßwaren für Sie bereit.

Außerhalb der festgelegten Rundfahrten kann das Schiff für Betriebs-, Vereins- und Familienausflüge sowie anderen Anlässen genutzt werden.

Die Gewässer, in denen die **MS SPITZHÖRN** fährt, sind allesamt Tidegewässer. Ebbe und Flut machen sich in den Gewässern deutlich bemerkbar (Tidenhub etwa 80cm). Aus diesem Grunde haben wir unsere Fahrtzeiten zeitlich angepasst.

Den Anleger der **MS SPITZHÖRN** erreichen Sie, wenn Sie in das Navigationsgerät folgende Adresse eingeben: Deichstraße 1A, 26676 Barßel



Informationen: 04499/81 18 oder [info@barsel-saterland.de](mailto:info@barsel-saterland.de)

über  
**30 Jahre**  
SPITZHÖRN

### Fahrpreise:

- Erwachsene: 12,00 €
- Behinderte mit Ausweis ab 50%: 1,00 € Ermäßigung.
- Keine Gruppenermäßigung beim festen Fahrplan.

### Kostenfrei:

- Kinder bis 12 Jahre
- Hunde





# Ob finanziell mehr drin ist?

Mit unserem S-Finanzkonzept  
checken wir, was möglich ist.  
Und machen es möglich!



Jetzt Termin  
vereinbaren  
[lzo.com/finanzkonzept](https://lzo.com/finanzkonzept)

Unsere Nähe bringt Sie weiter.

**S LzO**  
meine Sparkasse



Im Gewerbegebiet Barßel  
III. Hüllenweg 21a, 26676 Barßel  
Tel: 04499/1362

Mo-Fr. 09.00 - 18.00 Uhr  
Sa. 09.00 - 12.30 Uhr

[info@buerotechnik-meiners-hagen.de](mailto:info@buerotechnik-meiners-hagen.de)  
[www.buerotechnik-meiners-hagen.de](http://www.buerotechnik-meiners-hagen.de)

**Ihr kompetenter Partner für Büro, Schule & Zuhause!**

- Verkauf und Wartung von Druck- und Kopiersystemen
- Verkauf von Büromöbeln & Stühlen
- EDV
- Interaktive Touch-Displays
- Copyshop
- Schlüsseldienst
- Lasergravuren
- große Auswahl an Schulmaterialien
- Schulranzenabteilung mit geschulter Fachberatung
- Buchhandlung
- Bastelbedarf

**Über 40 Jahre Erfahrung!**  
*Wir bieten Lösungen, die genau auf Ihre Bedürfnisse zugeschnitten sind.*

*Entdecken Sie unser umfangreiches Angebot und profitieren Sie von unserer langjährigen Erfahrung und professionellen Beratung.*

Wir stellen vor:  
**Bootsclub Barßel e.V.**

33



Foto: Stefan Maziejewski,  
Archiv: IG Moorerlebnissroute e.V.



**Bootsclub Barßel e.V.**

Im Barßeler Hafen ist der Bootsclub am Ost-Anleger zu finden.

Der Verein wurde im September 2021 gegründet.  
Die Mitgliederzahl wächst stetig.

Direkt im Hafen gibt's Gastanleger, Slipanlage, Toiletten,  
Duschen, WLAN, Wasser, Strom und sogar ein Restaurant.

**Kontakt & Infos:**

[www.bootsclub-barssel.de](http://www.bootsclub-barssel.de)  
oder per E-Mail: [info@bootsclub-barssel.de](mailto:info@bootsclub-barssel.de)



**BENNO SCHULTE GmbH**  
Stahlhandel & Montage von Normteilen

Telefon: 04498 415  
E-Mail: [info@benno-schulte.de](mailto:info@benno-schulte.de)  
Homepage: [www.benno-schulte.de](http://www.benno-schulte.de)

**Konstruktion, Lieferung  
und Montage von  
verschiedensten Metallprodukten**

## Die Punte – Ein Denkmal auf dem Wasser

**Wer schon seine Bootstouren im Leda-Jümme-Gebiet gemacht hat, kennt die alte Fähr in Wiltshausen, dort, wo die Jümme in die Leda fließt. Dort überquert die tatsächlich älteste handgezogene Wagenfähre Europas – und wohl auch der USA – die Jümme.**

Ein gewohntes, idyllisches Bild, und nicht wenige beobachten die Arbeit der Fährmänner mit Respekt, ist es doch kein einfacher Job, die Fähr per Hand über die Jümme zu bewegen. Doch wie viele wissen davon, wie lange diese Fährverbindung schon besteht?

Seit nun schon bald 465 Jahren überquert die handgezogene Fähr (Treidelpunte) am Zweistrom von Leda und Jümme in Wiltshausen die Jümme. Kaum jemand mag ahnen, dass es hier eine wichtige mittelalterliche Handels- und Reichsstraße gegeben hat – die Friesenstraße, die Ostfriesland mit Münster in Westfalen verband.

Im Jahr 1956 beschreibt der Autor Wolfgang Schöningh (1900-1962) in einer Festschrift zum 100jährigen Jubiläum der Eisenbahnen Osnabrück-Rheine-Emden und Hamm-Münster-Rheine: „Von Backemoor aus schlängelte sich der alte Weg in nördlicher Richtung durch niedriges Wiesengelände südwestlich von Amdorf auf den Warf von Wiltshusen zu, wo unmittelbar unterhalb der Einmündung der Jümme in die Leda bei dem Fährhaus von 1562 der Übergang über das Wasser erfolgte.“ Und wo ein Fährhaus stand, muss es auch eine Fähr gegeben haben.

Mit dem Vorhandensein dieser Fähr ist die Existenz der heutigen Püntenfährverbindung zwischen Detern/Amdorf und Leer/Wiltshausen begründet. Wie genau diese Fähr ausgesehen hat, ob schon damals eine Punte oder Wagenfähre zum Einsatz kam oder doch eher ein Fährkahn, ist nicht belegt. Wahrscheinlich war es in den Anfangszeiten eher ein Fährkahn.



Die Fähr quert über Tidegewässer.



Anlegestelle der Püntenfähr an der Jümme – Übergang zwischen Detern und Wiltshausen.

Heutzutage ist eine sogenannte Püntenfähr im Einsatz, eine an einem Stahlseil von Hand gezogene Fähr. Das starke stählerne Fährseil ist von Ufer zu Ufer gezogen, so lose, dass es auf den Flussboden sinken kann, wenn die Fähr nicht in Betrieb ist.

Wenn bei Flut das Wasser in die Jümme hineindrückt, hängen die Fährmänner das schwere stählerne Fährseil auf zwei Rollen auf der Fähr – und zwar auf der Seite, von wo das Wasser kommt. Dann ziehen sie die Punte mit Hilfe des Kneifholzes (oder auch Ziehholz genannt) mitsamt ihren Passagieren an diesem Seil über die Jümme zur anderen Seite.







Von oben betrachtet: Die historische Püntenfähre auf der Jümme im Einsatz.

Kehrt sich die Tide um und das Wasser läuft aus der Jümme ab, bringen sie das Seil auf die Rollen auf der anderen Seite der Fähre. Das Seil liegt immer auf der Seite, aus der das Wasser kommt. Und im Laufe der Zeit wandelte sich auch die Fracht: waren es früher Pferdefuhrwerke, Kühe, Menschen mit Handkarren oder Fahrrädern, sind es heute Autos, Trecker, Motor- und Fahrräder –

und natürlich noch immer Menschen. Sie stehen am Ufer und warten oder geben ein Zeichen, um übergesetzt zu werden.

Um die Erhaltung dieser uralten Fähre kümmert sich ein Verein, der „Püntenverein“. Er widmet sich mit viel Herzblut und Einsatz der Tradition und der Pflege des Materials – was natürlich auch einen nicht unerheblichen finanziellen Aufwand bedarf.

Dabei hilft zum einen, diese Fähre in der Saison von Anfang Mai bis Ende September zu nutzen – oder besser noch: Mitglied im Verein zu werden! Bereits 20 € Jahresbeitrag tragen zur Kostendeckung bei.

**Wem also dieser Artikel Lust auf die Erhaltung dieses alten Denkmals auf dem Wasser gemacht hat, kann gerne unter [www.puentenverein.de](http://www.puentenverein.de) Kontakt aufnehmen und Mitglied werden!**

Früher Alltag an der Jümme: Pferdefuhrwerke wurden mit der Püntenfähre übergesetzt.



Die Fähre im Einsatz – gezogen per Hand entlang des Stahlseils.



## Sie wollen auf einer Bootstour die Fähre passieren?

Da es sich um eine Seilfähre handelt, ist für Bootsfahrer eine Absprache mit den Fährleuten sehr wichtig.

Wer die Fährverbindung queren möchte, sollte rechtzeitig vorher bei den Fährleuten anrufen, um in Erfahrung zu bringen, wann eine Vorbeifahrt problemlos möglich ist.

**Sie erreichen die Fährmänner unter (0151) 62 42 71 71**



Wir halten Sie in  
Bewegung!

**CW Vehn**

Tel.: 0 44 00 / 20 25  
info@vehn.de  
Elisabethfehn  
www.vehn.de



Bootsdiesel (Tankwagen)



Heizöl – Diesel – Diesel biofrei – Schmierstoffe – Vergaserkraftstoffe – Hygienische Artikel – Wirtebedarf  
Vertragshändler für ESSO MOBIL-Schmierstoffe

**HAAK'S GmbH & Co. KG Containerdienst**



Straßenbau Tiefbau  
Kanalbau Kläranlagenbau

Oldenburger Straße 4 • 26676 Elisabethfehn • Tel.: (04499) 28 58

Elektrotechnik • TV – HIFI – SAT • Datennetzwerktechnik  
Einbruch- und Brandmeldeanlagen • Telekommunikationstechnik

**B. Lamping** GmbH


24 Std. Notdienst

Feldstraße 16 • 26676 Barßel • Tel. 0 44 99 / 93 81 70

Wir stellen vor:

**Wassersportverein Elisabethfehn e.V.**

7



**WSV Elisabethfehn**

Klosterstraße 3, 26676 Barßel

Steganlage Osterhausen

Sagter Ems Km 1

Dusche  
Strom, Wasser  
PKW Stellplatz  
Grillplatz

Restaurant Simona



[www.wsv-elisabethfehn.de](http://www.wsv-elisabethfehn.de)



Steganlage im Elisabethfehnkanal

Im Unterwasser Schleuse Dreibrücken

Strom Grillplatz  
PKW Stellplatz

Idyllisch gelegen am Tor zu Ostfriesland  
Elisabethfehnkanal, Leda und Jümme

**Lage:** Sagter Ems km 5,5

**Ausstattung:** Wasser, Strom, WC, Dusche, Clubheim, Restaurant

**Anleger Dreibrücken:** Wasser, Strom, Restaurant, Einkaufsmöglichkeit

**Kontakt:** Andreas Prahm - 26676 Elisabethfehn - Tel. 04499/938911







# Wichtige Anschriften für Wassersportler

## Angela von Barßel

Peter Droste  
Karpfendamm 16, 26676 Barßel  
Tel.: 04499/79 30  
info@droste-wassersport.de

## 1 WSV Poseidon-Barßel

Horst Obst  
Hauptstr. 454, 26683 Ramsloh  
Mobil: 0160 - 96 64 76 40  
horst.obst@ewetel.net  
www.wsc-poseidon.de

## 2 Gemeindehafen Barßel

Tel.: 04499/81-0  
Tel.: 04499/81-44  
Hafenmeisterin: M. Weerts,  
Tel.: 0174 - 545 9734

## 3 WSC Soeste e.V.

Thorsten Speidel  
Utender Ring 3,  
26683 Saterland-Strücklingen  
Tel.: 04498/92 32 59  
www.wsc-soeste.com  
→ Siehe auch Seite 15

## 4 WSC-Neptun e.V. Barßel

Karl-Heinz Deters  
Achter Diek 4, 26676 Barßel  
karl-heinz.deters@freenet.de  
Mobil: 0178 - 97 42 726  
→ Siehe auch Seite 21

## 5 WSC Tange

Thomas Berger  
Nordloher Dorfstr. 38,  
26689 Nordloh  
Tel.: 04499/87 28

## 6 Bootsclub Kamperfehn

Michael Iding  
Am Alten Friesoyther Kanal 7,  
26169 Friesoythe  
Mobil: 0171 - 30 87 524  
michael.iding@freenet.de  
→ Siehe auch Seite 39

## 7 WSV Elisabethfehn e.V.

Andreas Prahm  
Ankerstr. 16, 26676 Elisabethfehn  
Tel.: 04499 - 93 89 11  
www.wsv-elisabethfehn.de  
→ Siehe auch Seite 31

## 8 VWF-Strücklingen

Volker Berlage  
Tel.: 04498 - 49 99 79  
Mobil: 0157 - 81 06 88 19

## 9 WSV Sagter-Ems e.V. Strücklingen

Marcel Fugel  
Südstraße 4a, 26683 Saterland  
Tel.: 0173 27 64 250  
wscsagterems@gmail.com  
→ Siehe auch Seite 43

## 10 WSC Rhauderfehn e.V.

Thomas Krallmann  
Sundermannstr. 2, 26817 Rhauderfehn  
t.krallmann@ewetel.net  
Mobil 0177 4803664  
www.wsc-rhauderfehn.com  
mail@wsc-rhauderfehn.com  
→ Siehe auch Seite 47

## 11 WSV Ostrhauderfehn e.V.

Günther Lüken  
Am Rathaus 3,  
26842 Ostrhauderfehn  
Tel.: 04952/94 32 966  
guenther.lueken@t-online.de  
→ Siehe auch Seite 51

## 12 WSC Jümme e.V. Detern

Ralf Smid  
Hauptstr. 204  
26842 Ostrhauderfehn  
Tel. 0171 4474944  
r.smid@wsc-juemme.de  
info@wsc-juemme.de  
www.wsc-juemme.de  
→ Siehe auch Seite 55

## 13 Bootsclub Jümmesee

Heinz Lente  
Bokelerstr. 115, 26871 Papenburg  
Mobil: 0172 - 53 12 745  
bootsclubjuemmesee@gmx.de  
www.bootsclub-juemmesee.de

## 14 WSV Wiltshausen e.V.

H.B. Steinbach  
Eichendorffstr. 22, 26789 Leer  
Tel.: 0491/71 83 0  
www.wsv-wiltshausen.de  
→ Siehe auch Seite 57

## 15 WSC Loga e.V.

Claudia Hartwig,  
claudi.hartwig@gmx.de  
Tel.: 017- 9088 318  
www.wsc-loga.de  
→ Siehe auch Seite 59

## 16 City-Marina Leer,

Hafen- und Brückenwart  
Tel.: 0173 - 622 47 81

## 16 Seglerverein Leer

1. Vors. Frank de Groot,  
info@sv-leer.de  
Seglerweg 3, 26789 Leer  
Tel.: 0491/2033 (ab 16:00 Uhr)  
www.sv-leer.de

## 17 SV Weener

Carsten Janßen  
Steenfeldkamp 10, 26655 Westerstede  
Mobil: 01511 780 92 35  
carstenhayung@web.de  
www.svweener.de

## 17 Marina Weener

Schleusen-und Hafenmeister:  
Tel.: 04951/16 91  
Mobil: 0176 - 20 54 06 50  
schleuse@weener.de

## 18 WSC Rhede (Ems e.V.)

1. Vors. Timo Ochs,  
Tel.: 0173 - 2168 409  
vorstand@wsc-rhede-ems.de  
www.wsc-rhede-ems.de

## 19 Yachtclub Papenburg

1. Vors. Marijn van Zoggel  
0176 - 4357 1856  
info@ycpapenburg.de  
www.ycpapenburg.de

## 19 Yachtclub Turmkanal zu Papenburg e.V.

Malte Poelmann  
Tel.: 04961/81 85 623  
Mobil: 0170 - 20 90 699  
poelmann.malte@yachtclub-turmkanal.de  
www.yachtclub-turmkanal.de

## 20 WSV Dörpen-Lehe e.V.

1. Vors. Günther Fischer,  
Hafentelefon: 0151 - 5520 1188  
wsvdoerpenlehe@gmail.com

## 21 Yachtclub Surwold 1980 e.V.

Marcel Schnarrelt (1. Vorsitzender)  
Nelkenstr. 4,  
26903 Surwold  
Mobil: +49 1607005720  
E-Mail: mschnarrelt@googlemail.com  
www.yachtclub-surwold.de

## 22 Ems - Marina Camping GmbH & Co. KG

Herr Heckel  
Marinastr. 14-16,  
26789 Leer-Bingum  
Tel.: 0491/99 75 15 81  
Mobil: 0160 - 91 10 25 27  
info@ems-marina-camping.de  
www.ems-marina-camping.de

## 23 WSV Luv-Up Jemgum e.V.

Frank Simmering  
Friedhofstr. 47, 26789 Leer,  
Mobil: 0173 - 615 23 80  
vorstand@luv-up.de  
www.luv-up.de

## 24 Yachtclub Sautellersiel

Hermann Poppen  
Wiesenstr. 13,  
26802 Moormerland  
www.yachtclub-sautellersiel.de  
Tel.: 0160 - 745 80 00

## 25 Seglerverein „Boreas“ Ditzum e.V.

Gerjet Bültjer sr.  
Ditzumer Hofstr. 18,  
26844 Ditzum  
Tel.: 04902/513  
info@bueltertjerwerft.de  
www.sv-boreas-ditzum.de

## 26 Yachtclub Unterems e.V.

Egon Bojen  
Brandenburger Str. 6,  
26802 Moormerland  
Tel.: 04954/33 53  
Mobil: 0171-31 61 285  
egon.bojen@t-online.de  
www.ycu-oldersum.de

## 27 Bootssportclub Gandersum

Jens Trauernicht  
Regenpfeifferweg 1, 26723 Emden  
Tel.: 04921/92 92 81  
Mobil: 0171 - 12 10 810  
jt@trauernicht-markisen.de

## 28 Petkumer Wassersportverein e.V.

1. Vors. Christopher Krull  
Leeraner Str. 62, 26725 Emden  
Mobil: 0151 - 57 26 76 85  
pww-1.vorsitzender@outlook.de

## 29 BSV Ihlow

1. Vors. Alexander David  
Tel.: 0174 - 3241 5548  
Hafenwart: Karl-Heinz Sehr  
Tel.: 01520 - 8954 953  
Mobil: 01517 - 46 24 728  
webmaster@bsv-ihlow.de  
www.bsv-ihlow.de

## 30 BSB Boekzeelermeer Timmel e.V.

Wilhelm Buschmann  
Ulbarger Str. 52a,  
26629 Großefehn/Timmel,  
Tel.: 04943/39 74  
wilhelmbuschmann@gmx.de  
info@bsb-timmel.de  
www.bsb-timmel.de

## 31 Yacht-Club-Aurich

Rainer Goetsch  
Tel.: 04942/20 47 33  
Mobil: 0171-10 18 562  
info@yachtclub-aurich.de  
www.yachtclub-aurich.de

## 32 Ruderverein Barßel e.V.

Vorsitzender: Thomas Müller  
Sandkamp 19, 26676 Barßel  
Tel.: 04497/83 07  
thomas.mueller@rvbarssel.de  
Bootshaus:  
Westmarkstr. 3a, 26676 Barßel  
Tel.: 04499/343

## 33 Bootsclub Barßel e.V.

André Siebum  
Hollener Str. 37, 26670 Uplengen  
Tel.: 04956/92 88 473  
Mobil: 0171-40 61 009  
info@bootsclubbarssel.de  
www.bootsclubbarssel.de  
→ Siehe auch Seite 25

## Skippercrew Buten & Binnen e.V.

Hans Joachim Lammers  
Schifferstr. 104, 26842 Ostrhauderfehn  
Tel.: 04952/4106  
Tel.: 04952/4524  
ms.luise@t-online.de

Die Bootshäfen sind auf der Karte  
(Seiten 32-33) gekennzeichnet.



- Heizung
- Klima
- Sanitär
- Elektro

26689 Tange • Tanger Hauptstr. 45 • Tel.: (04499) 935860  
www.marohn-versorgungstechnik.de



*Roskamp* Juwelier

Uhren & Schmuck

Lange Str. 13 - 26676 Barßel • Tel.: 04499 / 1487





# Wasserwanderkarte Barßel

**Brücke Stickhausen**  
Mo. - Fr. 8.00 - 13.00 und 15.00 - 18.00 Uhr,  
Samstag und Sonntag nach Vereinbarung.  
Tel. 04957/1808, Handy 01 62/404 40 43

festе Brücke Barge  
2,1 MTHW, 3,3 MTNW  
Richtung Stickhausen

Vogelschutzgebiet!  
Betreten verboten.

Kolk 9,0 m

**Barßeler Tief**

Kolk 7,00 m

Schedemanns Pumpe

**Der Bootsanleger  
»Neptun« Barßel**  
(NO-Seite des Ortes)  
Auskünfte erteilt:  
Karl-Heinz Deters  
karl-heinz.deters@freenet.de  
Tel.: 0178 9742726

**Lassen Sie sich Zeit!  
Nutzen Sie das Hochwasser.**

Durchschnittl. Tauchtiefe: 1,20 m

**2,80 m = Wassertiefe (bei km 0)  
bei mittlerem Hochwasser  
(Sonarmessung am 26.01.09)**

----- = Mitte Fahrwasser (ca.)

**Geschwindigkeitsbegrenzung  
unbedingt einhalten!**

**Barßeler Tief**

**Soeste**

**Barßel**

← Leda-Klappbrücke  
Potshausen  
Richtung Leda/Ems

**Dreyschlot**

**Elisabethfehn-  
kanal**

**Schleusenzeiten für die Schifffahrt auf dem Elisabethfehnkanal**

	Einzelschleusungen zwischen 7:30 Uhr und 15:30 Uhr Schleuse Osterhausen	Durchgangsschleusungen	
		Osterhausen in Richtung Küstenkanal	Kamperfehn in Richtung Leda
<b>Hauptsaison</b> 01.05. – 30.09. Täglich, auch an Feiertagen!	HW Emden + 3 Std.	12.00 Uhr	8.00 Uhr
<b>Wintersaison</b> 01.10. – 30.04. montags - freitags	HW Emden + 3 Std.	12.00 Uhr	8.00 Uhr

Anmeldungen grundsätzlich unter folgender Mobilnummer:  
**Durchgangsschleusung: 01590 - 415 22 72**  
**Schleuse Osterhausen: 0173 - 526 13 33**

Bei Einzelschleusung Osterhausen: Durchfahrt bis Dreibrücken; Liegestelle immer möglich.  
 Außerhalb der Hauptsaison: Schleusungen bitte 3 Tage vorher anmelden.

**Der Elisabethfehnkanal ist am 14.05.2026 (Christi Himmelfahrt) gesperrt.  
Eine Durchfahrt ist nicht möglich.**

Van Barßel aus können Sie die Flüsse und Kanäle des Fehngebietes befahren.  
 Sie gelangen von Ihren Liegeplätzen aus ohne Schleuse direkt in die Nordsee.  
 Liegeplätze für Gäste sind vorhanden; für Gruppenfahrten stehen Fahrgastschiffe zur Verfügung. Ruhe, Entspannung und Erholung finden Sie bei uns als Angler und als Freizeitkapitän.

Entworfen von Kapitän Johannes Berkenheger

Diese Karte ist urheberrechtlich geschützt.  
 Sie darf nicht - auch nicht auszugsweise - reproduziert werden.  
 Alle Angaben ohne Gewähr.

**Sportboothafen Barßel**  
 Theodor-Klinker-Platz, Rathaus Gemeinde Barßel  
 Tel.: 04499 / 8160

Hafenmeisterin Monika Weerts  
 Tel.: 0174 - 54 59 73 4

**Sportboothafen WSC Soeste**  
 Thorsten Speidel • Tel.: 04498 / 92 32 59

**Sportboothafen WSC Poseidon-Barßel e.V.**  
 Horst Obst • Tel.: 0160 - 96 64 76 40

**Slipanlage der Gemeinde Barßel**  
 zuständig Herr Kröger, Lerchendam 14, 26676 Barßel  
 Tel.: 04499 / 78 02

www.barsseel-saterland.de/wasserfreizeit



Bei der Ansteuerung des Barßeler Hafens sollte man tunlichst die Brücke in Potshausen bei Hochwasser bzw. Stauwasser erreichen (Starke Strömung und Stromversetzung im Bereich der Potshausen-Brücke!). Von der Potshausen-Brücke benötigt man bis zur Roggenberg-Brücke bei langsamer Fahrt ungefähr 45 Minuten. Von der Roggenberg-Brücke bis zum Barßeler Bootshafena. 60 Minuten.

Vom Dreyschlot bis Barßel (5 km) sind Kilometerschilder aufgestellt, alle 500 m mit einem Kreuz (+) markiert. Vom Dreyschlot bis Barßel ist das Fahrwasser durch Tonnen gekennzeichnet. Die Fahrwasserbezeichnungen sollen als Navigationshilfe dienen und entbinden den Bootsführer bzw. Kapitän nicht aus der Verantwortung für das sorgfältige Befahren der Gewässer im Hinblick auf evtl. weitere Untiefen oder sonstiger Vorschriften.

Es ist zu empfehlen, das UKW-Gerät auf Kanal „10“ gesprächsbereit zu halten, um im Bedarfsfall Kontakt mit Schiffen im Gegenverkehr aufnehmen zu können (teilweise beengtes Fahrwasser).

# SIEMER WERFT

**Spezialwerft für Polizei- und Behördenboote**  
**Winterlager · Yachtservice · Reparatur · Wartung**  
**Yachthandel für gepflegte Gebrauchtboote**

**Ihr Yachtservice zwischen Nordsee, Weser und Ems.**

**Gebrauchtboote unter [www.siemer-werft.de](http://www.siemer-werft.de)**

**SIEMER WERFT GmbH**

**Schleusenstraße 149b**  
**26676 Barßel-Reekenfeld**

**Tel. 0 44 97 / 85 82 80**  
**[info@siemer-werft.de](mailto:info@siemer-werft.de)**

 **@siemer-werft**  
 **#siemer-werft**

**MI** Verblenderarbeiten  
**Michael Iding**

- Neubau
- Altbau
- Sanierung
- Verblenderarbeiten
- Betonarbeiten
- Fliesenarbeiten

Am Alten Friesoyther Kanal 7 | Tel.: 0171 / 30 87 524 • Fax: 0 44 97 / 92 66 684  
 26169 Friesoythe (OT Schwaneburgermoor) | E-Mail: [michael.iding@freenet.de](mailto:michael.iding@freenet.de)

**KIOSK**  
**"Uns lüttje Laden"**

**26169 Kamperfehn · Kreisstraße 61 · Tel. 0 44 97 / 82 18**

Öffnungszeiten:

Montag – Samstag 06:00 – 19:00 Uhr  
 Sonntag 08:00 – 11:00 Uhr

- Toto-Lotto-Annahme
- tägl. frische Backwaren
- Sonntagsbrötchen
- Obst und Gemüse
- Zeitschriften
- Tabak und Spirituosen
- und vieles mehr...

**Wir freuen uns auf Ihren Besuch!**  
**Das Kioskteam!**

**Wir stellen vor:**  
**Bootsclub Kamperfehn e.V.**

6



Der Boots-Club Kamperfehn besteht seit 1980 und hat sich seitdem im kleinen Rahmen ständig fortentwickelt. Der Verein unterhält am Elisabethfehn-Kanal in Höhe km 2,2 (Ostseite) eine Steganlage von ca. 210 m Länge. Eine Grillhütte und fließendes Wasser, sowie DU und WC sind vorhanden. Der Verein bietet Gastanlegern jederzeit die Möglichkeit, auf der Durchreise oder für kurze Zeit am vereinseigenen Steg anzulegen.

Unser Verein befindet sich ca. 2,5 km vom Küstenkanal entfernt, im Elisabethfehnkanal. Unsere Steganlage ist mit Dusche und Toiletten ausgerüstet. Strom und Wasser ist über der gesamten Steglänge vorhanden. Eine überdachte Grillhütte steht unseren Gästen zur Verfügung. Ebenfalls kann der Abfall entsorgt werden.

In 300 m Entfernung befindet sich eine Tankstelle, sowie die Einkaufsmöglichkeit im „Uns lüttje Laden“. Die Nähe zur überregional bekannten Firma Siemer ermöglicht Reparaturmöglichkeiten. Zahlreiche Gastliegeplätze sind vorhanden.

**Lage:** Elisabethfehnkanal km 2

**Ausstattung:** Wasser, Strom, Dusche, WC, Clubheim, Einkaufsmöglichkeit

**Kontakt:** Michael Iding, Am Alten Friesoyther Kanal 7, 26169 Friesoythe - 0171 - 30 87 524

**CTM Zerspanung**  
Inhaber: Thomas Nuss

**Wir fertigen vom Prototypen bis zur Serie!**

Oldenburger Str. 148 • 26676 Barßel / Reekenfeld  
 Telefon: 04497-85 86 06 • Fax: 04497-85 86 09  
 E-Mail: [info@ctm-zerspanung.de](mailto:info@ctm-zerspanung.de)





### Die Besatzung

Die Stärke der Besatzung sollte der Größe des Fahrzeuges und des beabsichtigten Törns entsprechen.

Dabei sollte beachtet werden, dass mindestens eine zweite Person mit der Führung des Bootes vertraut ist. Das Überladen eines Bootes ist besonders gefährlich.

### Das Boot

Das Boot muss sich in einem sicheren Zustand befinden. Das heißt: Es muss sicher und fahrtüchtig gebaut und sinnvoll ausgerüstet sein.

Die Ausrüstung Ihres Bootes mit Positionslaternen, Signalkörpern und Schallsignalgeräten ist so wichtig, dass sie auf den Binnen- und Seeschiffahrtstraßen und der hohen See gesetzlich geregelt ist.

### Fairness auf dem Wasser

Faires Verhalten auf dem Wasser ist genauso selbstverständlich wie auf den Straßen.

Dazu gehört das Beachten und Einhalten der Verkehrsvorschriften. Es empfiehlt sich in jedem Falle, der Großschiffahrt, die nicht einfach ihren Kurs ändern kann, so rechtzeitig auszuweichen, dass gar nicht erst die Möglichkeit der Gefahr eines Zusammenstoßes entsteht.

Kurs und/oder

Geschwindigkeitsveränderungen müssen so deutlich und rechtzeitig erfolgen, dass das andere Fahrzeug sie erkennen und sich darauf einstellen kann.

### Die Ausrüstung für den Binnenbereich

Als weitere Ausrüstung wird für den Binnenbereich empfohlen:

- zwei Handfeuerlöcher der Brandklassen ABCE, amtlich geprüft, gebrauchsfertig und leicht erreichbar montiert
- ein Schöpfgefäß zum Wassers schöpfen oder eine von Hand bedienbare Pumpe
- ein Anker mit entsprechend langer Leine
- Handlampen, davon eine besonders lichtstark, die auch zum Geben von Notsignalen geeignet ist
- eine Erste-Hilfe-Ausrüstung
- ein Radar-Reflektor
- Absperrventile an allen Tanks
- ein Radio für Wetterberichte
- eine getestete und ohnmachtssichere Rettungsweste mit Doppeltonpfeife für jedes Besatzungsmitglied
- mindestens ein Rettungsring
- eine Wurfleine mit mindestens 16 m Länge und schwimmfähig
- Bootshaken für An- und Ablegemanöver
- zwei Paddel oder Riemen
- entsprechendes Werkzeug
- Ersatzteile
- Reservekanister.

### Notsignale

Zwingend vorgeschrieben sind Notsignale, um Hilfe herbeirufen zu können:

- tags: Flagge oder Gegenstand im Kreis schwenken
- nachts: rotes Licht im Kreis schwenken. Dies gilt nicht für kleine Fahrzeuge wie z.B. Beiboote einer Yacht.

### Verhalten bei Nebel

Damit Nebel und verminderte Sicht nicht zum Alptraum werden, beachten Sie folgende Regeln:

- Das Hauptfahrwasser meiden und außerhalb des Fahrwassers ankern, wenn keine Möglichkeit besteht, einen Hafen anzulaufen.
- Sorgfältig Ausguck halten.
- Rettungswesten anlegen und alle Mann klar zum Manöver haben.
- Vorschriften Schallsignale beachten.

### Helfen ist Pflicht

Hilfeleistungen untereinander sind erste und vornehmste Pflicht jedes Wassersportlers. Sind Sie selbst nicht in der Lage Beistand zu leisten, dann benachrichtigen Sie umgehend eine der dafür zuständigen Stellen.

### Kinder an Bord

Kinder sollten grundsätzlich Rettungswesten auf und außerhalb des Bootes am Wasser tragen.



### Fahrregeln

Führer von (Wasser-) Sportfahrzeugen müssen folgende für alle Fahrzeuge geltende Fahrregeln beachten:

- Begegnen oder Überholen ist nur gestattet, wenn das Fahrwasser ausreichend breit ist.
- Überholmanöver dürfen erst begonnen werden, wenn sichergestellt ist, dass sie ohne Gefahr ausgeführt werden können.
- Kurs und Geschwindigkeit dürfen nicht so geändert werden, dass die Gefahr eines Zusammenstoßes entsteht.

Für Kleinfahrzeuge (kleiner als 20 m Länge), gelten außerdem noch besondere Fahrregeln:

- Kleinfahrzeuge müssen Großfahrzeuge ausweichen.
- Kleinfahrzeuge mit Maschinenantrieb müssen anderen Kleinfahrzeugen ausweichen.
- Kleinfahrzeuge ohne Maschinenantrieb (Ruderboote) müssen den unter Segel fahrenden Kleinfahrzeugen ausweichen.
- Zwei Kleinfahrzeuge müssen beim Begegnen Backbord an Backbord vorbeifahren.
- Kleinfahrzeuge müssen vor Badeufern sowie an ausgelegten Angel- und Fischereigeräten und an Anlegestellen der Fahrgastschiffahrt so vorbeifahren, dass weder Personen noch Anlagen gefährdet werden.

# Wissenswertes über das Saterland

**Größe:** 123,62 qkm **Einwohner:** ca. 13.000 **Höhe:** ca. 6 m über NN

**Ortschaften:** Ramsloh, Scharrel, Sedelsberg, Strücklingen



Westlich der saterländer Orte, Sedelsberg, Scharrel, Ramsloh und Strücklingen erstreckt sich das Westermoor, das mit fast 5000 ha das größte zusammenhängend geschützte Hochmoorgebiet Mitteleuropas ist. In den geschützten Restmoor- und Renaturierungsbereichen kommen viele gefährdete Pflanzen- und Tierarten vor.

Saterfriesisch (Seelterisk) ist die Sprache der Saterfriesen und die letzte verbliebene Varietät der ostfriesischen Sprache. Das Saterfriesische wird von nur noch 1500 bis 2500 Menschen gesprochen. Damit handelt es sich um eine der kleinsten Sprachinseln Europas.

## Sehenswürdigkeiten

**Seelter Foonkieker Moorfahrten** – Moorfläche; befahrbar mit einer Moorbahn.

**Paddel- und Pedalstation** – Durch alle Gemeindeteile schlängelt sich die Sagter Ems, die als Schiffsweg früher die einzige Verbindung zur Außenwelt darstellte.

**Galerie-Holländer-Windmühle** – 1870 erbaute Galerie-Holländer-Windmühle.

**Johanniter-Kapelle in Bokelesch** – 600 Jahre alte Kapelle des ehemaligen Johanniter-Klosters mit Informationszentrum.

**Museumseisenbahn Ammerland Barßel – Saterland** – Eisenbahnlinie Westerstede – Saterland.



## Adressen/Telefonnr. Gesundheitsversorgung

### Strücklingen

#### Hausärztl. Versorgung

- Dres. Walter Schmidt und Carsten Gerdesmeyer, Marktstr. 6, Ramsloh, Tel. 04498/677
- Arztpraxis Haasnoot, Schulstr. 8, Ramsloh, Tel. 04498/440

#### Zahnärzte

- Zahnarztpraxis Mundgesund Ramsloh, Dr. Balaom & Koll., Hauptstr. 464, Ramsloh, Tel. 04498/70 69 50
- Galina Segal, Hauptstr. 497, Ramsloh, Tel. 04498/70 85 97

#### Tierarzt

- Dr. Stefanie Beening, Oben der Hörne 3a, Strücklingen, Tel. 04498/92 22 66

#### Apotheke

- Sagter Ems Apotheke, Hauptstr. 527, Strücklingen, Tel. 04498/10 33

Feuerwehr/Notarzt/  
Rettungsdienst: Tel. 112

Polizei: Tel. 110

Giftnotruf: Tel. 0551/19 240

Wir stellen vor:

## Wassersportverein Sagter-Ems e.V. Strücklingen

9



**Lage:** Sagter Ems km 7, 26683 Strücklingen, Hauptstraße 640a

**Ausstattung:** Wasser, Strom, WC, Dusche, Imbiss, Parkplatz, Vereinsheim

**Kontakt:** Marcel Fugel - Tel. 0173 27 64 250



- | Objektüren
- | Stahlzargen
- | Zimmertüren
- | Brandschutzelemente
- | elektronisch Schließsysteme

Maurerstr. 13  
26683 Saterland

Tel.: 0 44 92 - 92 73 99 70  
Fax: 0 44 92 - 92 73 99 748

www.nb-bauelemente.de  
E-Mail: info@nb-bauelemente.de





IHR ZUVERLÄSSIGER PARTNER FÜR DEN ANLAGEN- UND ROHRLEITUNGSBAU, SCHWEISSVERFAHREN UND INSTALLATIONEN

#### FERTIGUNG

Wärmetauscher  
Abfackelungsanlagen  
Druckbehälter  
Formstücke  
Wärmetechnik

#### MONTAGE

Rohrleitungen  
Stahlbau  
Glühtechnik  
Apparate  
Edelstahlverarbeitung

ELEKTRO SANITÄR HEIZUNGSANLAGEN • 26683 Strücklingen • Tel.: 04498 / 92 45-0  
Internet: [www.aren's-rohrleitungsbau.de](http://www.aren's-rohrleitungsbau.de) • E-Mail: [info@aren's-rohrleitungsbau.de](mailto:info@aren's-rohrleitungsbau.de)



(0 49 52) 92 92-0  
Rajen 236  
26817 Rhaderfehn  
[www.elektro-hamel.de](http://www.elektro-hamel.de)  
[info@elektro-hamel.de](mailto:info@elektro-hamel.de)





• Elektro • Heizung • Lüftung • Sanitär • Badsanierung  
• Photovoltaik- und Solaranlagen

## Kontakt Daten Schleusen und Brücken

Name	Betreiber	Telefon	Mobil	UKW
Bollingerfähr Schleuse	WSA Meppen	04962 / 94 54 60		Kanal 78
Borßum Schleuse	Nieders. Hafenampt Emden	04921 / 89 72 73		
Dörpen Schleuse	WSA Meppen	04963 / 89 62		Kanal 82
Elisabethkanal Brücken / Schleusen	Gemeinde Barßel		01590-41 52 272	
Emden Verbindungsschleuse	NLWKN Aurich		0170-85 12 375	
Emden Kesselschleuse	NLWKN Aurich		0170-85 12 375	
Emden Seeschleuse	Nieders. Hafenampt Emden	04921 / 89 72 65		Kanal 13
Emden Seehafen Hafenmeister	Nieders. Hafenampt Emden	04921 / 89 72 60		
Emden Eisenbahnbrücke	DB		0151-27 40 07 64	
Hauptfährkanal Rabenbrücke	Meno Jürgens	04952 / 24 69		
Hauptfährkanal Tobiasbrücke	Gertrud Steenhoff	04952 / 54 71		
Herbrum Schleuse	WSA Meppen	04962 / 99 59 160		Kanal 22
Leer Seeschleuse	Stadtwerke Leer	0491 / 92 77 041		Kanal 13
Leer Marina Rathausbrücke	Hafenwart	0173-62 247 81		
Leda Sperrwerk	WSA Emden	0491 / 96 06 730		
Nesserlander Seeschleuse	Nieders. Hafenampt Emden	04921 / 89 72 65		Kanal 13
Oldenburg Schleuse*	WSA Bremen	0441 / 50 39 24		Kanal 20
Oldenburg Eisenbahnbrücke	DB		0151-27 40 31 75	Kanal 73
Oldersum Schleuse	WSA Emden	04924 / 20 22	0175-28 15 789	Kanal 13
Osterhausen Brücke	Marcel Fugel		0173-27 64 250	
Osterhausen Schleuse**	OVE		0173-52 61 333	
Osthauderfehn Brücken / Schleuse	Theo Book	04952 / 41 73	0171-710 48 79	
Osthauderfehn Brücken / Schleuse	Adolf Kuhlmann	04952 / 47 35	0152-04 58 43 72	
Papenburg Eisenbahnbrücke	DB		0151-27 40 09 00	
Papenburg Seeschleuse	Stadt Papenburg	04961 / 82 51 90		Kanal 13
Potschausen Klappbrücke	NLStBV - bitte 1 Tag vorher anrufen.	01575-78 24 763	0171-16 04 210	
Rhede Schleuse	Hermann Gerdes		0172-88 03 449	
Roggenberg Klappbrücke	Heinrich Pohlabein	04964 / 494	0170-47 35 086	
Stückhausen Klappbrücke	Dagmar Struck	04957 / 91 23 45	0171-26 04 210	
Weener Schleuse	Heinz Lente	04957 / 711	0172-53 12 745	
Westhauderfehn Schleuse	<a href="mailto:schleuse@weener.de">schleuse@weener.de</a>	04951 / 16 91	0176-20 54 06 50	Kanal 13
Westhauderfehn Brücke	Laurenz Damm		0172-92 86 017	
	Johann Hesenius	04952 / 10 40		

\* wird von Bremen aus gesteuert      \*\* weitere Telefonnummern auf den Seiten 32/33



# Wissenswertes über Rhaderfehn

**Größe:** 103 qkm **Einwohner:** 18.700 **Höhe:** ca. 1 m über NN

**Ortsteile:** Backemoor, Schatteburg, Collinghorst, Holte, Rhade, Rhadermoor, Westrhaderfehn, Klostermoor, Langholt, Burlage

## Sehenswertes:

### - Fehn- und Schifffahrtsmuseum Westrhaderfehn mit dem Museumsschiff „Twee Gebroeders“ auf dem Rajenkanal

Fehn- und Schifffahrtsmuseum Westrhaderfehn – Ein Museum, das spannende Einblicke in die Fehnkultur, den historischen Schiffbau und die Schifffahrt bietet, die die Rhaderfehner in alle Weltmeere führte. Die beeindruckende Sammlung zeigt, wie die Menschen arbeiteten und welche Schätze sie aus fernen Ländern mitbrachten.

**SONDERAUSSTELLUNG 08.03. – 31.10.2026 im Museum:**

**Des Seemanns Grab ist (nicht) die See! Fehntjer Grabstätten und ihre Geschichte(n)**

- 4 historische Mühlen in Burlage, Hahmentange, Rhade und Backemoor

- Idyllische Fehnlandschaft mit langgezogenen Kanälen und typischen weißen Klappbrücken

- Naturschutzgebiet Polder Holter Hammrich

- Ostfriesland – Wanderweg

- Jammertal (Esterweiger Dose)

- Hahmentanger See

- Landschaftspfad „Oll Wiek“



## Apotheken

- Center-Apotheke, Rhaderwieke 3, Tel. 04952/82 67 20 - Anker Apotheke, Rhaderwieke 2, Tel. 04952/93 770

## Hausärztl. Versorgung

- Dr. med. Michael Deeken, Allgemein- & Rettungsmedizin, Am Markt 5, Tel. 04952/89 55 90
- Dr. Florian Böhmke, Dr. Christoph Kraus und Dr. Karsten Schepp, Schwarzmoorstr. 1, Tel. 04952/82 67 70
- Frank M. Hennig und Dr. med. Mandy Hennig, Rhaderwieke 1, Tel. 04952/93 88 11
- Dr. Richter-Klug, Rhaderwieke 3, Tel. 04952/2173
- Enno Mammen, Facharzt für Allgemeinmedizin, Rudolf-Eucken-Str. 33, Tel. 04952/33 70
- Dr. med. Carsten Brinkmann, Kirchstraße 25, Tel. 04952/92 11 87
- Arztpraxis Alte Feuerwache Dr. med André Di Nanni, Unnerloogsweg 28, Tel. 04952/89 95 972

## Zahnärzte

- Zahnarztpraxis Ubel Zuiderveld, Rhaderwieke 26, Tel. 04952/74 74
- Zahnarztpraxis Goepel und Kollegen, Schwarzmoorstr. 8, Tel. 04952/79 08
- Zahnarzt Rhaderfehn Dr. Sievers & Kollegen, Rhaderwieke 92, Tel. 04952/20 60
- Zahnarzt Elmar Bruns, Am Rathaus 2, Tel.: 04952 / 61551
- Fehntjer Zahnarzt, Dr.-Douwes-Straße 7, 04952 8 03 46 70

## Tierarzt

- Kleintierpraxis Rhaderfehn
- Dr. med. vet. Wolf Neumeier,
- Untenende 55, Tel. 04952/29 96



## Wir stellen vor: WSC Rhaderfehn

10



Herzlich Willkommen beim WSC Rhaderfehn e.V.

Unser Anleger befindet sich unmittelbar vor der Schleuse Rhaderfehn. Ca. 400m vorher befindet sich das Vereinsgelände mit Clubheim, Bootshalle, Slipanlage und Travellift. Strom und Wasseranschlüsse befinden sich am Ausgang zum Steg.

Restaurants, Einkaufsmöglichkeiten sowie Ärzte und Apotheken sind fußläufig zu erreichen.

Ein weiterer Anleger befindet sich in Nettelburg an der Leda bei km 17,5.

Gastliegeplätze stehen hier ebenfalls zur Verfügung.

Stegwart Rhaderfehn: Freerk Schulz 0175/5640898

Stegwart Nettelburg: Axel Oberdorf 01516/4966632

Daniel Krallmann 0178/6523089

WSC Rhaderfehn e.V.

Am Siel 10A, 26817 Rhaderfehn

www.wsc-rhaderfehn.com

mail@wsc-rhaderfehn.com



Von der Nordsee  
bis zu Ostsee immer  
bestens versichert!

Seit über 30 Jahren vor Ort.

Die bekannte Bootsversicherung  
an der Küste

## AGENTUR HABBen

Vereinswieke 78 • 26817 Rhaderfehn

Tel: 04952 - 99 72 520

E-Mail: tomke@habben-bootsversicherung.de

www.habben-bootsversicherung.de



# Wissenswertes über Ostrhauderfehn

**Größe:** 51 qkm **Einwohner:** ca. 12.000 **Höhe:** ca. 2 m über NN

**Ortsteile:** Ostrhauderfehn, Holterfehn, Idafehn, Langholt, Potshausen, Holtermoor

## Sehenswürdigkeiten

**Windmühle Idafehn** – erbaut 1891

**Sankt-Martin-Kirche Potshausen**

**Idasee** – Freizeitanlage mit Badestrand, Gastronomie, Calisthenics Park, eingezäunte Hundefreilauffläche mit Seezugang und Wasserski-Anlage

**Schleuse im Hauptfehnkanal** – stellte bis zur Mitte des 20. Jahrhunderts den tideunabhängigen Bootsverkehr auf den Fehnkanälen sicher. Die Schleuse wurde Ende der 1980er Jahre renoviert und 1991 wieder eingeweiht. Sie ist 55 m lang, hat eine Durchfahrtsbreite von 5,4 m und ist mit zwei Flut- und Ebbetorpaaren ausgestattet. Seither sind wieder Bootsfahrten von der Ems und Leda bis ins Zentrum von Ostrhauderfehn möglich.



# Ostrhauderfehn



## Urlaubsziel für Natur- und Wasserfreunde

Mit dem Hochmoor im Süden, der Leda- Niederung mit Niedermoorflächen und weitem Hammrich im Norden, dem Landschaftsschutzgebiet Langholter Meer und einer artenreichen Flora und Fauna, ist die Gemeinde Ostrhauderfehn ein Urlaubsziel für Natur- und Wasserfreunde. Vielfältig sind die Sehenswürdigkeiten und Freizeitangebote, auf gut ausgeschilderten Radwegen kann der Gast viel über die Fehngemeinde erfahren.

In der Tourist-Information erhalten Sie alle Auskünfte und Informationen rund ums Wasser, Ferienwohnungen, Camping- oder Reisemobilurlaub, Ausflüge, Radrouten und vieles mehr...

### Tourist-Information

Hauptstraße 117 · 26842 Ostrhauderfehn  
Tel.: 04952 / 805 1140

info@ostrhauderfehn.de  
www.ostrhauderfehn-tourismus.de

## Adressen/Telefonnr. Gesundheitsversorgung Ostrhauderfehn

### Hausärztl. Versorgung

- Dr. med. Hansjörg Kröger, Allgemeinmedizin, Hauptstr. 50, Tel. 04952/55 43
- Dr. med. Michael Noseleit, Hahnstr. 34, Tel. 04952/802 47 60
- Jochen Krüger, Allgemeinmedizin, Hauptstraße 129, 04952/61 166
- Dr. Daniel (RO) Zipzer, Allgemeinmedizin, Liebigstraße 4, Tel. 04952 / 40 81
- Dipl.-med. Cornelia Freundt, Allgemeinmedizin, Hauptstraße 72, Tel. 04952 / 94 890
- MVZ Idafehn, Allgemeinmedizin: A. Busching / J. H. Knust / C. Grönert, Idafehn Mitte 1, Tel. 04952 / 95 010

### Zahnärzte

- Dr. med. dent. Tido Jan Harders, Offenbachstr. 6, Tel. 04952/89 46 73
- Dr. med. dent. Paul Boese, Nordstr. 7, Tel. 04952/57 53
- Elmar Bruns, Am Rathaus 2, Tel. 04952/ 61 551
- Dr. Balaom Mundgesund, Zahnmedizinisches Versorgungszentrum, Hauptstr. 73, Tel. 04952/89 97 111

### Tierärztin

- Kleintierpraxis Dr. Christine Bothe, Liebigstr. 13, Tel. 04952/82 67 411

### Apotheke

- Apotheke Dr. Sieverding, Hauptstr. 50, Tel. 04952/ 8 29 02 90 (Info Seite 50)
- Ida Apotheke, Idafehn Mitte 1 A, Tel. 04952/61 160



# Wir stellen vor: WSV Ostrhauderfehn



Unser Anleger befindet sich im tidefreien Untenende-Kanal in 26842 Ostrhauderfehn, ca. 500 m von Ortszentrum (City-Center Wreesmann) entfernt. Gastliegeplätze sind am Steg und kurzfristig auch direkt im Ortszentrum im und am Wendebecken vorhanden.

Duschen und Toiletten sind bei der Tourismus-Zentrale (Wohnmobilstellplatz) vorhanden. Während der täglichen Öffnungszeiten ist die Waschmaschinennutzung möglich.

An unserer Steganlage ist Strom und Wasser erhältlich. Eine Fäkalienabsauganlage steht zur Verfügung

Stegwart: Theo Book, Tel. 04952/4173 oder 0171 7104 879  
Stegwart: Adolf Kuhlmann, 04952/4735 oder 0152 0458 4372

... mit Kamera für die  
Ki-Hindernis-Erkennung & Kabellos

Hauptstraße 130 • 26817 Ostrhauderfehn  
Telefon 0 49 52 / 25 77 • [www.alting-landtechnik.de](http://www.alting-landtechnik.de)

**Mit Husqvarna & Alting  
auf der  
sicheren Seite**

**Apotheke  
Dr. Sieverding  
im Gesundheitszentrum**

Hauptstr. 50  
26842 Ostrhauderfehn  
Tel.: 04952 - 82 90 290  
[www.dr-sieverding.de](http://www.dr-sieverding.de)

Wir bieten Ihnen mehr als nur  
Arzneimittel, z.B.:

- Körperpflegeprodukte
- Kosmetikartikel
- Vitamine, Tees und Säfte
- Kranken- und Altenpflegeartikel
- Messung aller wichtigen Blutwerte



Schleuse Ostrhauderfehn



Klappbrücke Ostrhauderfehn



Rabenbrücke



Tobiasbrücke



# Wissenswertes über die Samtgemeinde Jümme

**Größe:** 82,34 qkm    **Einwohner:** ca. 6900    **Höhe:** ca. 2 m über NN

**Ortsteile Gem. Deteren:** Deteren, Amdorf, Barge, Deterenerlehe, Neuburg, Stickhausen, Velde

**Ortsteile Gem. Filsum:** Filsum, Ammersum, Brückenfehn, Busboomsfehn, Lammertsfehn, Stallbrüggerfeld

**Ortsteile Gem. Nortmoor:** Nortmoor, Brunn, Heide, Plaggenburg, Pillkamp, Terwisch

## Sehenswertes:

**Amdorfer Siderei** – Besichtigung und Verkostung

**Burg Stickhausen** – Wehrturm aus dem 15. Jahrhundert

**Historische „Punte“ bei Amdorf** – handbetriebene historische Fähre

**Amdorfer Brücke** – schmalste Straßenbrücke Deutschlands

**Kurbelfähre Filsum** – Fähre für Radfahrer und Fußgänger

**Freizeitanlage Jümmesee** – Skaterbahn, Bouleplatz, Spielplatz

**Filsumer Hochmoor** – mit Torfstich

**Bünting Tee** – Besucherzentrum – Nortmoor

**Paddel- und Pedal Station** – Stickhausen

**23 Steh- und Fließgewässer** – stehen Anglern zur Verfügung

**Viele historische Kirchen** / **Amdorfer Ciderei**



## Jümme

### auf der Sonnenseite Ostfrieslands



Das nach den beiden Flüssen benannte Erholungsgebiet Leda und Jümme mit den Gemeinden Filsum, Nortmoor und dem staatlich anerkannten Erholungsort Deteren stellt eines der reizvollsten Gebiete Ostfrieslands dar.

Weite Hammriche und Deiche, aber auch Geestflächen, Wallhecken und das Hochmoor haben besonders naturverbundenen Menschen viel zu bieten. Flussläufe, Seen und Kanäle kennzeichnen die Landschaft im „Zweistromland Leda-Jümme“ und lassen die Herzen von Skippern, Anglern und Wasserfreunden höher schlagen. Ein nach dem Knotenpunktsystem sehr gut ausgeschildertes Radwegenetz, sowie eine entdeckungsreiche Storch-Safari inmitten einer herrlichen und ruhigen Landschaft laden zum Radfahren ein.

In der Tourist-Information erhalten Sie weitere Auskünfte, wie z.B. Infos rund um das Thema Rad- & Wasserwandern, Ferienunterkünfte, Camping- oder Reisemobilurlaub, Ausflüge und vieles mehr ...

## Tourist Information Jümme

**Alte Heerstr. 6  
26847 Deteren**

**Tel.: 04957-711  
info@deteren.de**

**www.juemme-tourismus.de**

## Adressen/Telefonnr. Gesundheitsversorgung Jümme

### Hausärztl. Versorgung

- Praxis an der Burg Cotterli, Von-Glan-Str. 3 A, 26847 Deteren, Tel.: 04957/91 88 0
- Praxis Zipzer, Osterende 2A, 26849 Filsum, Tel.: 04957/92 89 559

### Zahnärzte

- Dr. Dominik Rindermann, Westerlandstr. 29, 26847 Deteren, Tel.: 04957/99 03 16
- Atena Tanase, Auf dem Brink 6, 26849 Filsum, Tel.: 04957/89 91 431

### Tierärztin

- Kleintierpraxis Dr. Christine Bothe, Liebigstr. 13, 26842 Ostrhauderfehn, Tel. 04952/82 67 411

### Apotheke

- Burg Apotheke, Westerlandstr. 27, 26847 Deteren, Tel.: 04957/89 78 789



## Wasserwandern im Bereich Leda-Jümme-Ems

Die Ausübung des Wassersports, sei es mit dem Kanu, dem Segelboot oder dem Motorboot, ist in den Gewässern des Leda-Jümme-Gebietes und den angrenzenden Gewässern der Seeschiffahrtsstraße Ems ein unvergessliches Erlebnis.

Die Abhängigkeit von der Natur – von Ebbe und Flut – zeigt sich bereits auf den Binnengewässern, in denen eine kräftige Strömung herrscht.

So ist beim Passieren von Klappbrücken sehr sorgfältig zu verfahren, denn der Strom der Flüsse ist in diesen engen Stellen besonders stark. Die meisten Ufer sind natürlich und von Menschenhand kaum verändert.

Schnelles Fahren zerstört die natürlichen Begrenzungen des Flusslaufes und führt unweigerlich zu Beschwerden, Kontrollen und

polizeilichen Ahndungen der Geschwindigkeitsübertretungen.

Die Wassersportvereine haben sich seit langem mit den anliegenden Gemeinden, der Stadt Leer und dem Landkreis Leer zu einer Arbeitsgemeinschaft „Wassersport im Fehngebiet“ zusammengetan und fördern die Belange des Wassersports im Raum Ems-Leda-Jümme.

Vernünftiges Fahrverhalten und Beachtung der Regeln des Wassersports sind Voraussetzung dafür, dass auch in Zukunft die wunderschönen Gewässer zwischen Leer, Stickhausen, Barßel und Rhaderfehn der Sportschiffahrt erhalten bleiben.

Die bestehenden Geschwindigkeitsbegrenzungen müssen daher unbedingt eingehalten werden.



## Wir stellen vor: WSC Jümme e.V. Detern

12



### Informationen zum Verein:

- 352 Meter Steganlage mit Wasser und Strom bei km 9,8 – kurz vor der Einmündung zum Nordgeorgsfehnnkanal
- Gegenüber der Steganlage befindet sich die Bootshalle und das 5.000 qm große Grundstück für die Winterlagerung
- Bootshaus mit Toiletten und Duschen
- Gastronomie und Einkaufsmöglichkeiten: 1,5 und 2,5 km

**Lage:** Jümme km 9,8

**Ausstattung:** Wasser, Strom, WC, Dusche, Clubheim, Grillhütt, Videoüberwachung

**Kontakt:** Wassersportclub Jümme eV, Vossweg 1, 26847 Detern

Tel. 04952/61388 - [info@wsc-juemme.de](mailto:info@wsc-juemme.de)







Erleben Sie die facettenreiche Stadt mit ihren vielfältigen Angeboten und ihrer faszinierenden Altstadt. Die zentral gelegene City Marina sorgt für ein sympathisches maritimes Flair. Man merkt, dass die Nordsee nicht weit ist.

Die City Marina bietet Ihnen exklusive und komfortable Liegeplätze mit Strom- und Wasseranschluss. Direkt am Freizeithafen, in der Tourist-Information, stehen Sanitäranlagen sowie Waschmaschine und Trockner zur Verfügung.

## Nähere Informationen erhalten Sie hier:



**Tourist-Information Stadt Leer**  
Ledastraße 10, 26789 Leer  
Tel: 0491-919696-70  
Email: [touristik@leer.de](mailto:touristik@leer.de)



**Stadtwerke Leer AöR**  
Liegeplatzvergabe:  
0173-6224781  
[www.stadtwerke-leer.de](http://www.stadtwerke-leer.de)



**Salverius Nachfolger GmbH - Segelmacherei**  
Inhaber: Vollborth & Battermann  
Neue Straße 20 • 26789 Leer  
Tel.: +49 (0) 491/28 74  
E-Mail: [salverius@dersegelmacher.de](mailto:salverius@dersegelmacher.de)  
Internet: [www.dersegelmacher.de](http://www.dersegelmacher.de)



**Boots- & Jachtbedarf**  
**Persenninge & Bezüge**  
**Markisen & Windschutz**  
**Wassersport & Freizeitbekleidung**



**Rathausstr. 10 in 26789 Leer**

**Telefon: 0491 20 66 87 67 • [Meingenussmoment@web.de](mailto:Meingenussmoment@web.de)**

Mein Genussreich –  
frisch geschnippelt und gekocht

Sitzgelegenheiten im Freien  
Privater Speiseraum  
Vegetarische Speisen

Wir freuen uns auf Ihren Besuch ...

## Wissenswertes über Leer



**Größe:** 70,29 qkm **Einwohner:** ca. 35.000 **Höhe:** ca. 3 m über NN

**Stadtteile:** Bingum, Heisfelde, Hohegaste, Leerort, Loga, Logabirum, Nettelburg, Nüttermoor

Durch ihren Seehafen ist die an Ems und Leda gelegene Stadt seit Jahrhunderten vom Handel und der Seefahrt geprägt. Sie ist einer der größten deutschen Reederei-Standorte.

Leer gilt zudem als die wichtigste Einkaufsstadt Ostfrieslands und als Mittelzentrum.

Sie bezeichnet sich als Tor Ostfrieslands und liegt an Kreuzungspunkten der Verkehrsträger Straße, Schiene und Fluss.

### Sehenswürdigkeiten

**Rathaus und Altstadt** – Die Altstadt von Leer besticht durch zahlreiche liebevoll restaurierte Gebäude, enge Gassen und einer Lage direkt am Wasser.

**Historische Burgen** – Schloss Evenburg, Haneburg, Philippsburg, Harderwykenburg

**Museen** – zahlreiche Museen laden ein: Heimatmuseum, Haus Samson, Bünting Teemuseum, Museumshafen, Ehemalige Jüdische Schule, Fernmeldemuseum, Traditionsschiff >Prinz Heinrich<

**Leeraner Miniaturwunderland** – auf einer Fläche von über 1.500 m<sup>2</sup> bietet sich dem Besucher die Region Ostfriesland mitsamt zahlreichen Sehenswürdigkeiten in einer originalgetreu abgebildeten Modelllandschaft.

## Wir stellen vor: WSV Wiltshausen

14



Die Steganlage des WSV Wiltshausen e. V. befindet sich nahe der Stadt Leer in Ostfriesland in der Jümme wenige Meter vom Mündungsbereich der Jümme in die Leda. An der östlichen Seite des Steges im Außenbereich befinden sich die gekennzeichneten Gastliegeplätze für Boote bis 14 m Länge.

Bei den Anlagen der Pünste ist es möglich, die Boote zu slippen. Wichtig: Vor dem Slippen ist mit dem Fährmann der Pünste Kontakt aufzunehmen. Der Trailer und auch das Zugfahrzeug können auf unserem Parkplatz vor dem Vereinsgelände abgestellt werden.

**Lage:** Jümme km 0,5

**Ausstattung:** Wasser, Strom, WC, Dusche, Clubheim, Slipanlage, Restaurant

**Kontakt:** [www.wsv-wiltshausen.de](http://www.wsv-wiltshausen.de)

# Adressen/Telefonnr. Gesundheitsversorgung Leer

## Hausärztl. Versorgung

- Dr. med. Marios Chrysostomou, Internist, Rathausstr. 21, Tel. 0491/55 57
- Praxis Reinhard Strüve, Facharzt für Allgemeinmedizin, Mühlenstr. 59 a-c, Tel. 0491/44 42

## Apotheken

- Löwen-Apotheke, Brunnenstr. 19, Tel. 0491/22 37
- Stadt Apotheke, Mühlenstr. 59, Tel. 0491/92 79 06 6
- Burg-Apotheke Inh. Werner Gronewold e.K., Hauptstr. 18, Tel. 0491/79 04
- Sonnen-Apotheke Andres Pfeifer, Hauptstr. 65, Tel. 0491/71 00 1
- Ring Apotheke, Ringstr. 17-23, Tel. 0491/91 24 10
- Hirsch-Apotheke Leer, Friesenstr. 50, Tel. 0491/43 37
- Krokodil-Apotheke, Mühlenstr. 118, Tel. 0491/22 38
- Multi-Apotheke, Osseweg 87, Tel. 0491/99 95 05 0

## Zahnärzte

- Zahnarztpraxis Dr. Karsten K. R. Bruns, Am Nesseufer 1-3, Tel. 0491/22 33
- Dr. med. dent. Immo Schild, Am Alten Handelshafen 2, Tel. 0491/63 87 8

## Tierärzte

- Tierarztpraxis Dr. med. vet. Insa Rulffes, Reformierter Kirchgang 2, Tel. 0491/38 81
- Tierarztpraxis Dr. M. Ordobazari, Ubbo-Emmius-Str. 14a, Tel. 0491/98 79 60 80

## Allgemein

außerhalb der Praxiszeiten und an Sonn- und Feiertagen

Zentraler Bereitschaftsdienst: Tel. 116117

Bereitschaftsdienstpraxis Leer: im Borromäus-Hospital Leer, Kirchstr. 61-67, Tel. Krankenhaus Tel. 0491/850

Bereitschaftsdienstpraxis Friesoythe: im St.-Marien-Stift, St.-Marien-Str. 1, Tel. Krankenhaus Tel. 04491/9400

Feuerwehr/Notarzt/Rettungsdienst: Tel. 112

Polizei: Tel. 110

Giftnotruf: Tel. 0551/19 240

## Schifffahrtsrechtliche Hinweise

### Das Fahrgebiet:

#### 1. - Jümme vom Nordloher/Barßeler Tief bis zur Leda - Aper Tief vom Schöpfwerk Am Adler bis zur Einmündung in die Jümme.

Es gilt (auszugsweise):

Höchstgeschwindigkeit: Auf der Jümme gegen den Strom 7 km/h, mit dem Strom 10 km/h. Kleinfahrzeuge (Fahrzeuge unter 20 m) dürfen unterhalb der Jümmemündung bis zu 12 km/h fahren.

#### 2. - Leda von der Einfahrt in die Seeschleuse Leer mit der Sagter Ems bis zur Einmündung in den Elisabethefohnkanal

– Elisabethefohnkanal von der Abzweigung aus dem Küstenkanal bei Kampe bis zur Einmündung in die Sagter Ems.

Auf Binnenschifffahrtsstraßen gelten die Binnenschifffahrtsstraßenordnung, Binnenschiffspatentverordnung und Sportbootführerscheinverordnung –Binnen–.

Es gilt (auszugsweise):

Höchstgeschwindigkeit: Auf der Leda gegen den Strom 7 km/h, mit dem Strom 10 km/h. Kleinfahrzeuge (Fahrzeuge unter 20 m) dürfen unterhalb der Jümmemündung bis zu 12 km/h fahren, auf dem Elisabethefohnkanal 5 km/h. Folgende Gewässer dürfen nur mit max. 10 km/h mit dem Strom und 7 km/h gegen den Strom befahren werden: Soeste, Dreyschloot, Barßeler Tief und Sagter Ems.



Wir stellen vor: **WSC-Loga e.V.**

15



Der WSC Loga e. V. wurde im Jahr 1965 gegründet und besteht somit nunmehr seit über 60 Jahren. Wir haben aktuell ca. 110 Mitglieder und haben mit den Tourenskippern und der Motorbootjugend zwei aktive Sparten. Unser Vereinsheim mit Bootshalle befindet sich an der Fährstrasse, direkt hinter dem Evenburgpark.

Die Steganlage ist in unmittelbarer Nähe am Leda-Ufer, dort wo früher die Logaer Fähre verkehrte. Unsere Steganlage ist fast 200 Meter lang und verfügt über Strom, Wasser und einen Parkplatz. Die Anlage liegt direkt an der Leda und hinter der Evenburg.

Die Bootshalle, Einkaufsmöglichkeiten und Restaurants befinden sich in der Nähe und sind zu Fuß oder Rad, leicht zu erreichen.

Unser Verein ist Mitglied im Deutschen Motoryachtverband (DMYV) und im Landesverband Motorbootsport Niedersachsen (LMN).

**Kontakt:** 1. Vorsitzender: Claudia Hartwig, Tel: 0173/908 8318, E-Mail: claudi.hartwig@gmx.net

### Kennzeichnung

Auf den Binnenschifffahrtsstraßen des Bundes müssen motorisierte Wassersportfahrzeuge mit Motorantrieb über 2,21 kW (3 PS) ein amtliches oder ein amtlich anerkanntes Kennzeichen führen.

Die Nummer und der Buchstabe müssen in mind. estens 10 cm großen Ziffern/Buchstaben (helle Ziffern/Buchstaben auf dunklem und dunkle auf hellem Schiffsrumpf) an beiden Bugseiten oder am Heck angebracht werden.

Diese bisher gültige und für Wassersportfahrzeuge verbindliche Kennzeichnungsvorschrift wurde jetzt vom Bundesminister für Verkehr geändert.

Die neue Kennzeichen-Verordnung ist seit dem 01.02.1995 in Kraft. Danach müssen motorisierte Kleinfahrzeuge über 3,68 kW (5 PS) seit Mai 1995, motorisierte Kleinfahrzeuge über 2,21 kW (3 PS) seit Mai 1996, nicht motorisierte Kleinfahrzeuge unter Segel ab 1. Mai 1997 nach der neuen Verordnung gekennzeichnet sein.



# Schlangen Immobilien GmbH



## Immobilien:

• Verkauf • Vermietung • Verpachtung • Kapitalanlage • Finanzierung

☎ 04499 - 20 70    📱 01520 - 86 866 96

Hammerkeweg 2 · 26676 Barßel · [info@schlangen-immobilien.de](mailto:info@schlangen-immobilien.de)  
[www.auf-dem-land-wohnen.de](http://www.auf-dem-land-wohnen.de)

## Informationen zur Region erhalten Sie beim Erholungsgebiet Barßel & Saterland e.V.

### **Tourist Information Barßel**

Theodor-Klinker-Platz 1 · 26676 Barßel

Tel. 04499 / 93 80 80

Fax: 04499 / 93 80 82

[www.barssel-saterland.de](http://www.barssel-saterland.de)

### **Tourist Information Ramsloh**

Hauptstr. 507 · 26683 Ramsloh

Tel. 04498 / 94 01 15

Fax: 04498 / 94 02 00

[info@barssel-saterland.de](mailto:info@barssel-saterland.de)

**facebook**

[www.facebook.com/BarsselSaterland](http://www.facebook.com/BarsselSaterland)



**OLDENBURGER  
MÜNSTERLAND**

Viel Grün. Viel drauf.